

1222-2022
800
ANNI



UNIVERSITÀ
DEGLI STUDI
DI PADOVA

DBC
DIPARTIMENTO
DEI BENI CULTURALI
ARCHEOLOGIA, STORIA
DELL'ARTE, DEL CINEMA
E DELLA MUSICA



AQUAM DUCERE

IV

PROCEEDINGS OF THE INTERNATIONAL CONFERENCE
"WATER AND THE ROMAN CITIES AND SETTLEMENTS"
(FELTRE, 3RD - 4TH NOVEMBER 2017)

ATTI DEL CONVEGNO DI STUDI INTERNAZIONALE
"L'ACQUA E LA CITTÀ IN ETÀ ROMANA"
(FELTRE, 3-4 NOVEMBRE 2017)



A cura di

EUGENIO TAMBURRINO

EDIZIONI
DBS

Con il contributo di



1222-2022
800
ANNI



UNIVERSITÀ
DEGLI STUDI
DI PADOVA



Aquam Ducere

- 4 -

*Proceedings of the International Conference
"Water and the Roman Cities and Settlements"
(Feltre, 3rd - 4th November 2017)*

Atti del Convegno di Studi Internazionale
"L'acqua e la città in età romana"
(Feltre, 3-4 novembre 2017)
a cura di Eugenio Tamburrino

[Seren del Grappa]:
Edizioni DBS, 2020.
456 pp.; ill. 393; 2,4 cm.
ISBN 978-88-33681-02-3
(**Aquam Ducere**; 4)

1. Archeologia romana
2. Idraulica storica

I. Tamburrino, Eugenio

628.150937 (WebDewey 2016)
Approvvigionamento idrico.
Condutture principali e derivate.
Italia antica e territori adiacenti

Opera sottoposta a *double blind peer review*
secondo il protocollo UPI
University Press Italiane (2013)

COMITATO SCIENTIFICO E DI REVISIONE

Michele Asolati (Università degli Studi di Padova)
Elisabetta Bianchi (Sovrintendenza Capitolina - Roma)
Giulio Bodon (Regione del Veneto)
Christer Bruun (University of Toronto)
Lorenzo Campagna (Università di Messina)
Matteo D'Acunto (Università L'Orientale, Napoli)
Helene Dessales (Ecole Normale Supérieure, Paris)
Stefania De Vido (Università Ca' Foscari - Venezia)
Werner Eck (Universität zu Köln)
Ilaria Frontori (Università degli Studi di Milano)
Amanda Kelly (University College Dublin)
Philippe Leveau (Aix-Marseille Université)
Paolo Liverani (Università di Firenze)
Adam Lucas (University of Wollongong)
Simone Mantellini (Alma Mater Studiorum Università di Bologna)
Robert Matijasic (Sveučilišta Jurja Dobrile u Puli)
Marc Mayer Olivè (Universitat de Barcelona)
Maura Medri (Università Roma Tre)
Priscilla Munzi (Centre Jean Berard, Napoli)
Julian Richard (Université de Namur)
Italo Riera (Gruppo di Studio "Idraulica Antica")
Guido Rosada (Università degli Studi di Padova)
Alessandro Alessio Rucco (Università Ca' Foscari - Venezia)
Marcello Spanu (Università Roma Tre)
Monika Trümper-Ritter (Freie Universität Berlin)
Eugenio Tamburrino (Università degli Studi di Padova)
Emanuele Vaccaro (Università di Trento)
Paola Zanovello (Università degli Studi di Padova)

© Edizioni DBS - marzo 2022

Edizioni DBS - Editore e Tipografo

www.edizionidbs.it - info@edizionidbs.it

Seren del Grappa (BL) - Via Quattro Sassi, 4 - Z.I. Rasai di Seren del Grappa (BL) - Tel. 0439.44360

Grafica e stampa: Gruppo DBS-SMAA srl

Proprietà letteraria riservata. Testi e immagini di questo libro non possono essere riprodotti, anche solo in parte e con qualsiasi mezzo grafico elettronico o meccanico inclusa la fotocopiatura, senza l'autorizzazione degli aventi diritto. I testi sono stati sottoposti a referaggio, nel rispetto dei principi di anonimato e terzietà. L'Editore ed i Curatori non assumono responsabilità di alcun tipo circa le affermazioni e i giudizi espressi dagli Autori. La responsabilità dell'ottenimento delle autorizzazioni alla pubblicazione delle immagini, ove necessarie, rimane in capo ai singoli Autori; l'Editore ed i Curatori declinano ogni responsabilità in merito.

Foto di copertina: *Pont du Gard, primi anni Trenta. L'acquedotto come 'prova di coraggio' per una bambina.*

AQUAM DUCERE

IV

*PROCEEDINGS OF THE INTERNATIONAL CONFERENCE
“WATER AND THE ROMAN CITIES AND SETTLEMENTS”
(FELTRE, 3RD - 4TH NOVEMBER 2017)*

ATTI DEL CONVEGNO DI STUDI INTERNAZIONALE
“L'ACQUA E LA CITTÀ IN ETÀ ROMANA”
(FELTRE, 3-4 NOVEMBRE 2017)

A cura di

EUGENIO TAMBURRINO




2

WATER AND URBANISATION:
LOCATION CHOICES, TECHNOLOGICAL CHOICES,
DIACHRONIC EVOLUTION

L'ACQUA E L'URBANIZZAZIONE:
SCELTE INSEDIATIVE, SCELTE TECNOLOGICHE,
EVOLUZIONE DIACRONICA

CARTHAGE — Une des anciennes citernes de la Malga



La Malga (Cartagine, Tunisia), fine XIX secolo. Una delle quindici cisterne del gigantesco complesso trasformata in abitazione.

ARCHEOLOGIA DELL'ACQUA A VEIO (RM) EVIDENZE, INTERPRETAZIONI ED IPOTESI SUL SISTEMA DI APPROVVIGIONAMENTO IDRICO*

UGO FUSCO

Università degli Studi di Roma "Tor Vergata" - ugo_fusco@tin.it

ABSTRACT - *In the context of studies on Veii, a specific analysis of the city's water supply systems during the various phases of occupation is still lacking. This paper thus intends to fill the gap in light of the most recent archaeological discoveries. In recent years, the state of knowledge of the site has made significant leaps forward thanks to the publications of the British School at Rome and the multiyear 'Progetto Veio', started in 1996 from a convention between La Sapienza, University of Rome and the current Soprintendenza Archeologica, Belle Arti e Paesaggio per l'area metropolitana di Roma, la provincia di Viterbo e l'Etruria meridionale. From a topographical point of view, the town of Veii stands on a plateau (h 185) and is skirted by two watercourses, both still active today: the Fosso Valchetta, the ancient Cremera, and the Fosso Piordo. The Aqua Traiana (early 2nd century AD) is known to have crossed the territory of Veii (CIL XI 3793), but did not reach the town itself. It is generally thought that the water supply was organized by constructing large cisterns, which then supplied the town through a network of conduits. The critical review of the old and new data, particularly those uncovered by archaeological research in the area of the town Forum, the site of Campetti South-West area, Piano di Comunità and Piazza d'Armi, allows us to present an up-dated overview of water collection and distribution systems from the archaic to the imperial period. Additionally, the use of all the available sources - archaeological (e.g. cisterns, aqueducts, underground tunnels), historical (literary sources) and epigraphical (inscriptions, stamps on lead pipes) - will make it possible to identify continuities and discontinuities in the use of water during the various phases of occupation. Finally, the creation of specific thematic maps showing the site's water resources will complete the presentation of the data.*

PREMESSA

Lo studio ha per oggetto l'analisi del sito archeologico di Veio dal punto di vista della gestione ed organizzazione delle risorse idriche, considerando un arco cronologico dal VII secolo a.C. fino all'età imperiale e con la limitazione territoriale al solo pianoro urbano. Nell'ambito degli studi sul centro antico è assente ancora un'analisi specifica su questa tematica in rapporto alle diverse fasi di occupazione. Pertanto il lavoro si presenta come il primo tentativo di ricostruzione del quadro delle risorse idriche esistenti e della loro possibile integrazione in base a confronti. Il tema in esame, inoltre, è stato valutato anche in relazione all'evento più catastrofico che ha coinvolto il centro etrusco, ovvero il lungo e 'mitico' assedio in occasione della conquista di Roma all'inizio del IV secolo a.C., e che, al di là della questione relativa alla sua effettiva durata, avrà sicuramente messo alla prova l'organizzazione e le

risorse idriche presenti in città in quel momento¹. A tal proposito si desidera ricordare anche due episodi che sottolineano lo stretto legame tra la città etrusca di Veio e l'acqua: il primo è costituito dalla profezia formulata durante le fasi dell'assedio da un *interpres fatis*, secondo la quale la città sarebbe stata conquistata dai Romani solo se essi avessero fatto defluire le acque del lago Albano, che prodigiosamente avevano raggiunto un livello insolito²; il secondo episodio è collegato al famoso cunicolo (*cuniculus*), che sarebbe stato scavato dai soldati Romani per raggiungere la rocca cittadina (*Veientana arce*) e dare l'avvio alla conquista³, e che si ricollega ai numerosi cunicoli idrici ipogei, di cui sono state scoperte testimonianze sia sul pianoro urbano⁴ sia nel territorio⁵.

La scelta dell'arco cronologico così ampio, è giustificata dal desiderio di poter cogliere appieno e, quindi, valorizzare evidenze di continuità o discontinuità nella gestione dell'acqua dall'età arcaica a quella imperiale per un centro dell'Etruria meridionale.

Negli ultimi anni lo stato delle conoscenze su Veio ha riscontrato un decisivo salto di qualità, grazie soprattutto alle ricerche e pubblicazioni della British School at Rome⁶ e del ventennale (1996-2016) 'Progetto Veio'⁷, nato dalla convenzione tra la Sapienza, Università di Roma e l'attuale Soprintendenza Archeologica, Belle Arti e Paesaggio per l'area metropolitana di Roma, la provincia di Viterbo e l'Etruria meridionale, e per tali ragioni si ritiene possibile provare a delineare un bilancio su questa problematica.

METODOLOGIA

Il titolo proposto prende spunto da una ben nota pubblicazione di Renate Tölle-Kastenbein⁸, risalente oramai nella versione italiana agli inizi degli anni Novanta del secolo scorso. Già in un precedente studio sulle strutture idriche del santuario di Campetti, area Sud-Ovest, a Veio⁹, si era fatto riferimento nel titolo a tale lavoro, che si era rilevato una ricca fonte di informazioni. Per tali ragioni, anche in questo caso, si è deciso di citarlo nuovamente.

La ricerca è divisa in tre parti: il catalogo delle evidenze archeologiche, le planimetrie di Periodo ed il commento critico. Il catalogo è costituito dalla raccolta delle testimonianze archeologiche edite e raggruppate dal punto di vista tipologico in: cisterna, pozzo e apprestamento idrico (termine generico indicante la presenza di canalizzazioni o edificio termale, cioè strutture che prevedono l'utilizzo e presenza di acqua). Per ogni elemento tipologico è stata creata una tabella, 9 in totale, in cui sono riportati: il numero progressivo di identificazione, l'area di ritrovamento, l'interpretazione del contesto (santuario, abitato e area artigianale), una sintetica descrizione, le misure, la capacità idrica (quando calcolabile), la possibile cronologia e la bibliografia principale di riferimento. Le tabelle sono state raggruppate in 3 macro Periodi storici: le tabelle I-III si riferiscono al Periodo 1 (VII-inizio IV secolo a.C.); la IV-V al Periodo 2 (II-metà I secolo a.C.); la VII-VIII al Periodo 3 (fine I secolo a.C.-III secolo d.C.). Infine la tabella IX raccoglie le evidenze di cui non è possibile proporre una cronologia precisa, ma che in base alle descrizioni potrebbero riferirsi al Periodo 2 o al 3 per una sola fase edilizia o per intero.

La principale problematica incontrata nella realizzazione del catalogo è stata la definizione cronologica delle strutture¹⁰. Per le cisterne e i pozzi in mancanza di elementi diagnostici, che sono molto rari per questo tipo di strutture, la datazione è stata proposta principalmente in base a confronti tipologici, alla tecnica costruttiva o in base alla cronologia delle colmate di abbandono, che forniscono, però, solo un generico *terminus ante quem* per la realizzazione del manufatto. Inoltre le limitazioni connesse con l'esplorazione di questo tipo di evidenze, come ad esempio le norme di sicurezza o le difficoltà operative nell'asportare consistenti riempimenti di terreno o nel lavorare in spazi molto ridotti, non hanno consentito di raggiungere sempre il fondo di queste strutture. La conseguenza è stata quella di non poter calcolare alcuni parametri, come ad esempio la capacità idrica, o di non poter determinare se per esempio un pozzo abbia la funzione di: captazione dell'acqua di falda o di collegamento con un cunicolo o con una cisterna, oppure sia di scarico per le acque reflue di qualche edificio. Rimangono, pertanto, una serie di incertezze che soltanto un'attività di scavo completa e definitiva potrà chiarire.

I dati raccolti nelle tabelle sono stati inseriti in planimetrie di Periodo (*figg. 3, 5*) e in una generale interperiodo, cioè comprendente tutti i reperti (*fig. 1*). Per questioni di spazio, di numero e di visibilità della simbologia prescelta, la localizzazione dei reperti non può essere considerata puntuale, ma ha solo un valore indicativo. Inoltre per ragioni di chiarezza e leggibilità dei reperti esaminati si è scelto di non inserire nelle piante i riferimenti a tutte le restanti tipologie di insediamento presenti (ad esempio: siti abitativi, cultuali, fornaci ecc.), preferendo richiamare l'attenzione solo sulle strutture idriche. Per una visione d'insieme delle presenze archeologiche sul pianoro urbano si rimanda alle planimetrie recentemente pubblicate nella monografia dalla British School at Rome¹¹. L'inevitabile perdita di visione del contesto archeologico generale in cui sono da inserire le strutture idriche prese in esame, è ripagata però da una più chiara lettura dei dati. Infine il motivo della scelta di limitare la ricerca al solo contesto urbano è dovuta al fatto che esso risulta di gran lunga meno noto rispetto al territorio periurbano, per il quale esistono già alcuni studi¹².

STATO DELLE CONOSCENZE

Il tema dell'acqua è stato affrontato solo in maniera sporadica nelle ricerche sul centro antico. Si possono citare le parole di John Ward-Perkins¹³ e quelle di Emanuele Papi¹⁴, i quali concordano sul fatto che il sito fosse privo di un proprio acquedotto. L'*Aqua Traiana* (inizio II secolo d.C.), infatti, attraversava il territorio veiente (*CIL XI 3793*), senza però giungere fino al centro¹⁵ e pertanto si è propo-

sto di ricostruire un sistema di approvvigionamento idrico razionalizzato con la realizzazione di grandi cisterne, da cui, grazie a specifiche canalizzazioni, erano rifornite le diverse parti della città. Le indagini archeologiche fino ad ora svolte sul pianoro non hanno portato alla luce, però, un numero elevato di cunicoli idrici (ipogei e non), a differenza di quanto presente nel territorio¹⁶, e al momento l'unica eccezione è l'intricata serie di cunicoli e cisterne ipogee presso il santuario di Campetti, area Sud-Ovest¹⁷.

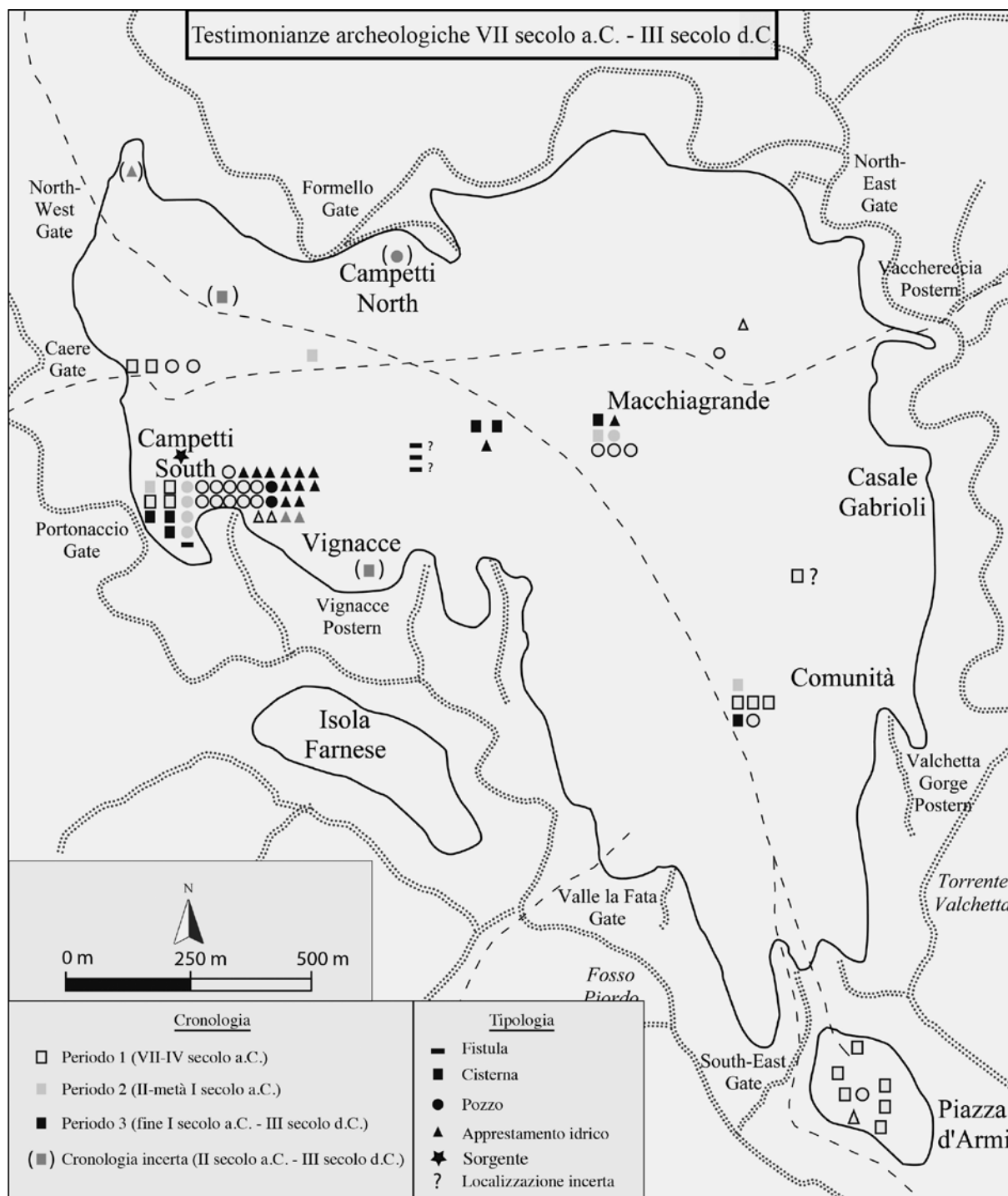


Fig. 1 - Planimetria interperiodo delle evidenze archeologiche. [rielaborazione da CASCINO, DI GIUSEPPE, PATTERSON 2012]

Il dato non è da considerarsi determinante in quanto potrebbe essere dovuto, più che altro, ad approcci differenti di ricerca sul campo (scavo in estensione - saggi), per cui la situazione potrebbe mutare con future ricerche. Il quadro delle conoscenze sulle strutture idriche di Veio si è arricchito, comunque, grazie sempre alle scoperte presso il santuario di Campetti, area Sud-Ovest, ove sono emerse un numero elevato di edifici collegati con l'acqua tra cui spiccano: cisterne, bacini idrici, vasche per balneazione, *natatio*, ninfeo e un ampio numero di pozzi¹⁸, oltre alla possibile presenza di sorgenti (termo-minerali?), al momento non più attive.

INQUADRAMENTO GEOMORFOLOGICO E IDROLOGICO

Il sito di Veio sorge su un pianoro tufaceo (185 h) ed è costeggiato da due corsi d'acqua, ancora oggi attivi: il torrente Valchetta, l'antico Cremera, e il fosso Piordo. Dal punto di vista geologico il sito ricade all'interno del complesso vulcanico Sabatino che, insieme ai Vulsini, Cimini, Vicani e Colli Albani, costituisce la provincia magmatica romana. In questa area affiorano principalmente le successioni piroclastiche legate all'attività vulcanica dei monti Sabatini. Il perimetro del pianoro ha un andamento irregolare e pareti a strapiombo, con dislivelli anche di 30 m. L'area di Piano di Comunità, considerata nell'ambito degli studi come la sede dell'antica acropoli, presenta la quota di 126 s.l.m.¹⁹. Il pianoro, a differenza ad esempio della vicina Cerveteri, si presenta sostanzialmente libero da costruzioni, tranne alcuni edifici rurali, ed è coltivato in maniera estensiva. L'originaria conformazione orografica è ipotizzata molto più articolata di quella visibile oggi, con consistenti sbalzi altimetrici che sono stati addolciti nel tempo dai continui lavori agricoli²⁰. Oltre ai corsi d'acqua menzionati, all'esterno dell'area urbana sono note due sorgenti termo-minerali (*fig. 2*): quella localizzata presso Vignacce²¹, attualmente non più in funzione, e quella presso Bagni della Regina²² (52 s.l.m.). Per la prima si conosce solo la natura ferrosa dell'acqua, per la seconda, invece, sono state effettuate analisi chimiche che hanno mostrato la presenza di ferro e manganese. Al momento l'unico indizio per la presenza di una sorgente (termo-minerale?) sul pianoro urbano è fornita dal sito di Campetti, area Sud-Ovest, ove l'indagine archeologica ha portato alla scoperta di una estesa rete di cunicoli ipogei nei quali sono presenti fratture aperte (104/3 s.l.m.). L'analisi della

mineralizzazione attestate nelle fratture, ha portato alla scoperta di elementi compatibili con le acque della sorgente di Bagni della Regina²³. Inoltre è stata scoperta, in giacitura secondaria, un'iscrizione votiva della prima metà del II secolo d.C. menzionante i *Fontes* del sito²⁴. Il dato potrebbe indicare l'originaria esistenza di diverse sorgenti, al momento non più attive. È opportuno ricordare che la datazione dell'iscrizione costituisce solo un *terminus ante quem* per l'attestazione delle sorgenti, che naturalmente possono essere molto più antiche e che al momento si fanno risalire almeno al Periodo 1 del presente studio per la presenza nell'area in esame di un culto ad Hercle (frammenti di statua fittile), eroe collegato usualmente proprio alla presenza di sorgenti²⁵.

DIONIGI DI ALICARNASSO: VEIO E LE RISORSE IDRICHE

Prima di passare ad analizzare le evidenze archeologiche, si ritiene opportuno richiamare l'attenzione su un passo di Dionigi di Alicarnasso²⁶, di estremo interesse per il tema in esame. Il brano è poco citato nell'ambito degli studi sulla città, ma offre un quadro esaustivo delle caratteristiche ambientali e delle risorse idriche a disposizione. Si riporta integralmente il testo:

ἦν δὲ ἡ Οὐιεντανῶν πόλις οὐθὲν ὑποδεεστέρα τῆς Ῥώμης ἐνοικεῖσθαι γῆν τε πολλὴν καὶ πολὺ κάρπον ἔχουσα, τὴν μὲν ὀρεινὴν, τὴν δὲ πεδιάδα, καὶ τὸν ὑπερκείμενον ἀέρα καθαρώτατον καὶ πρὸς ὑγιάν ἀνθρώποις ἄριστον, οὔτε ἔλους πολησίον ὄντος, ὅθεν ἔλκονται βαρεῖς ἀτμοὶ καὶ δυσώδεις, οὔτε ποταμοῦ τινος ψυχρὰς ἔωθεν ἀνέντοσαῦρας, ὑδάτων τε οὐ σπανίων ὄντων οὐδ' ἐπακτῶν, ἀλλ' αὐθιγενῶν καὶ πλουσίων καὶ πίνεσθαι κρατίστων²⁷.

Lo storico descrive l'area veiente come dotata di terreno fertile, con il paesaggio suddiviso tra collina e pianura, con aria pura e salutare. Infine è presente la parte più utile: ὑδάτων τε οὐ σπανίων ὄντων οὐδ' ἐπακτῶν, ἀλλ' αὐθιγενῶν καὶ πλουσίων καὶ πίνεσθαι κρατίστων (trad. da CANTARELLI 1984: «le acque non erano troppo scarse né convogliate da zone lontane, ma scaturivano copiose nei dintorni ed erano ottime da bere»). Anche se non si hanno specifiche indicazioni o riferimenti alla città, quanto descritto da Dionigi sembra fornire la spiegazione per l'assenza di infrastrutture specifiche (ad esempio un acquedotto) per il rifornimento idrico della città in età imperiale ed anche prima. La ricchezza idrica del sito semplicemente non rendeva necessarie opere di tal genere.

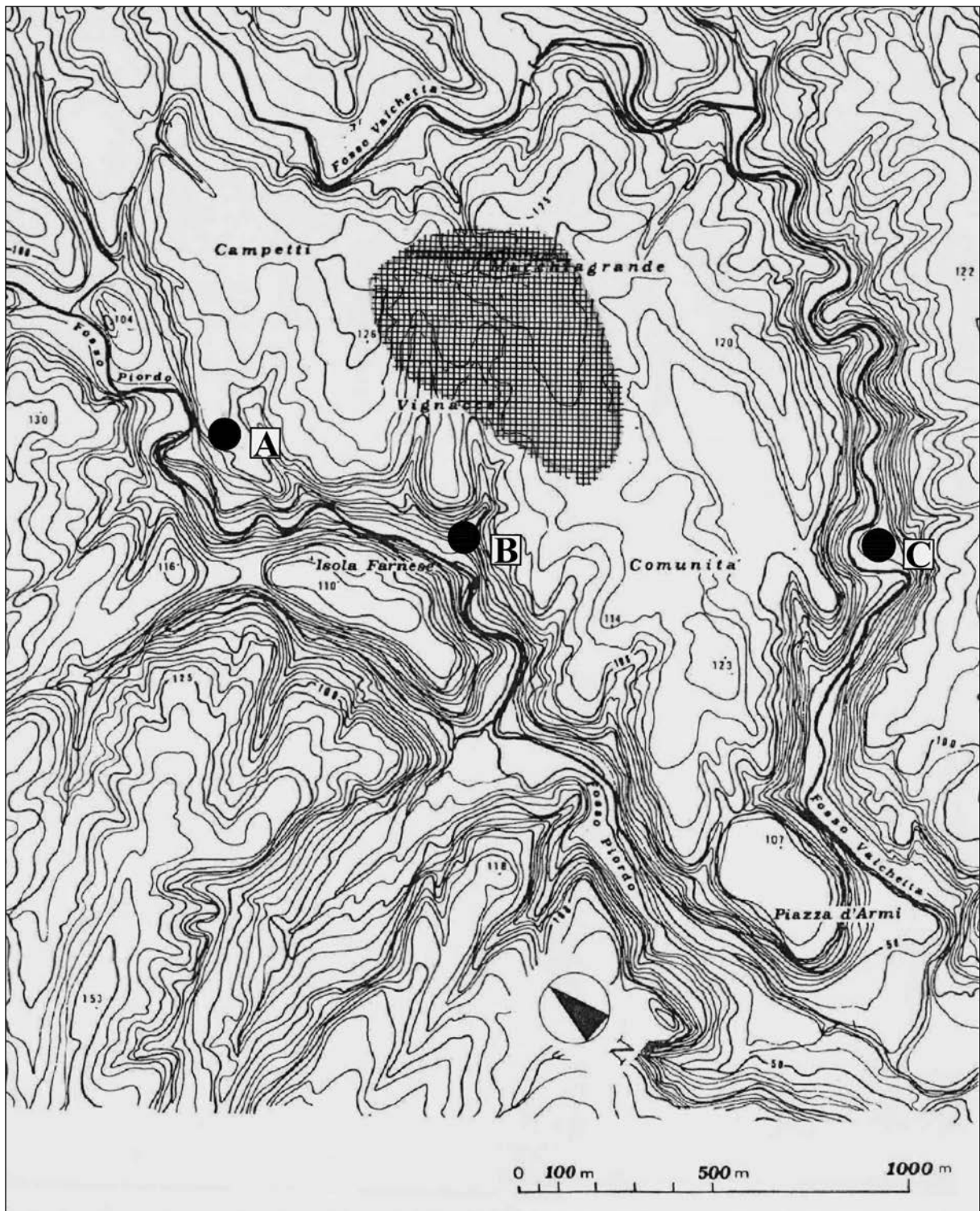


Fig. 2 - Le sorgenti: a. Campetti, area Sud-Ovest; b. Vignacce; c. Bagni della Regina. [rielaborazione da Fusco 2001]

LE TESTIMONIANZE ARCHEOLOGICHE

Il tipo di ricerca proposto in questa occasione (analisi sistematica delle evidenze archeologiche; elaborazione dei dati per tipologia e ambiti cronologici; realizzazione di planimetrie cronologiche) non trova al momento confronti con le altre città

dell'Etruria. Gli studi più recenti pertinenti a centri limitrofi a Veio, come ad esempio Cerveteri²⁸ (160 h), si sono rivelati di grande utilità per ricostruire in maniera più completa il quadro delle presenze, in particolare per la fase arcaica.

L'obiettivo principale del presente studio non è stata, certamente, la completezza nella presentazione

dei dati archeologici, in quanto si è consapevoli che: 1. i reperti schedati rappresentano solo una minima parte di quelli originariamente esistenti; 2. nel prosieguo della ricerca archeologica saranno effettuate sicuramente nuove scoperte²⁹, che integreranno o modificheranno il quadro ora offerto.

Per tali ragioni si è scelto di presentare i dati tenendo in considerazione in particolare l'aspetto del contesto di ritrovamento e il dato quantitativo, non trascurando il ruolo chiave dell'acqua per: il culto³⁰, la vita dell'uomo e degli animali domestici e la produzione agricola.

Nella *fig. 1* sono riportate tutte le evidenze archeologiche oggetto di studio, divise in base alla cronologia e alla tipologia. La diversa concentrazione dei ritrovamenti è da mettere in relazione con le aree in cui è stata svolta con maggiore intensità lo scavo archeologico in estensione (Campetti, area Sud-Ovest e Piazza d'Armi); inoltre si nota che i ritrovamenti si dispongono prevalentemente lungo le viabilità principali, nei pressi delle aree di culto³¹ (Campetti area Sud-Ovest, complesso di porta Caere e Piano di Comunità, dove sorgeva probabilmente il tempio poliadico di *Iuno Regina*³²), nell'area del Foro del municipio romano (Macchiagrande) e nel quartiere di Piazza d'Armi. In totale sono state prese in esame 30 cisterne, 27 pozzi e 21 apprestamenti idrici vari.

PERIODO 1: VII-INIZIO IV SECOLO A.C. (TABELLE I-III)

Questo periodo coincide con il massimo sviluppo politico, economico e artistico del centro etrusco e si caratterizza per l'urbanizzazione di tutto il piano³³. Dal punto di vista quantitativo sono state rinvenute (*fig. 3*):

- 15 cisterne, di cui 10 (nn. 1-5, 7-9?, 14-15) in contesti cultuali; 5 (nn. 6, 10-13) in contesti abitativi/artigianali;
- 19 pozzi, di cui 17 (nn. 1-16, 18) in contesti cultuali; 2 (nn. 17, 19) in contesti abitativi/artigianali;
- 4 apprestamenti idrici, di cui 2 (nn. 1-2) in contesti abitativi; 2 in contesti cultuali (nn. 3-4).

L'ampio numero di attestazioni riscontrate in questo periodo non trova confronti in quelli successivi e in considerazione dei numerosi santuari scoperti³⁴ e del basilare ruolo svolto dall'acqua nel culto³⁵, non desta meraviglia il fatto che la maggior parte dei ritrovamenti sia da collegare proprio

al contesto sacro. Un aspetto su cui si propone un breve approfondimento è quello relativo alla modalità di alimentazione delle cisterne: quale tipo di acqua era contenuta nelle strutture e come era raccolta? Generalmente si ritiene che le cisterne fossero alimentate solo con acqua piovana e recenti studi hanno permesso di aggiungere ulteriori dettagli su questo punto. Se si computano, infatti, la capienza complessiva di una cisterna, l'area dell'imboccatura e i valori pluviometrici annuali delle attuali precipitazioni nella zona del Parco di Veio (750 mm ca.), emerge che la sola quantità di acqua piovana proveniente dall'imboccatura della cisterna non è sufficiente a riempire la struttura completamente³⁶. Per raggiungere tale scopo si doveva far ricorso evidentemente ad altra acqua, molto probabilmente quella raccolta dai tetti degli edifici limitrofi, che con condutture in terracotta era trasportata fino alla struttura idrica per essere conservata³⁷.

Questa ipotesi interpretativa consente, quindi, di integrare il paesaggio archeologico in cui è presente una cisterna: per il pieno funzionamento della struttura idrica è necessario ipotizzare nelle sue vicinanze altri edifici, in particolare i loro tetti, a prescindere dalla loro effettiva visibilità o conservazione.

Il numero totale di cisterne rinvenute è 15, un dato sicuramente ben lontano da quello che doveva essere originariamente presente. Per avere un'idea più precisa, infatti, si può citare ad esempio il caso dell'abitato etrusco di Cerveteri, leggermente meno esteso di quello veiente, ove si ritiene che «... *from the time of the seventh century BCE ... the city had an efficient system of waterworks intended to control the hydrogeological situation*»³⁸. Le campagne di ricognizione urbana hanno portato alla luce almeno 180 cisterne, oltre 90 pozzi e un centinaio di cunicoli³⁹. Anche in questo contesto la maggior parte delle strutture idriche è localizzata presso i luoghi di culto⁴⁰.

Il periodo in esame termina con l'assedio e la conquista della città da parte di Roma. Questo evento così traumatico fa chiaramente riflettere sull'organizzazione delle risorse idriche. Esse dovevano essere di un numero e di una capacità sufficiente a garantire per una porzione di tempo non definibile con certezza, le operazioni connesse con il culto, la sopravvivenza e l'igiene degli uomini, degli animali di allevamento⁴¹ e di quelli utili per il combattimento (ad esempio i

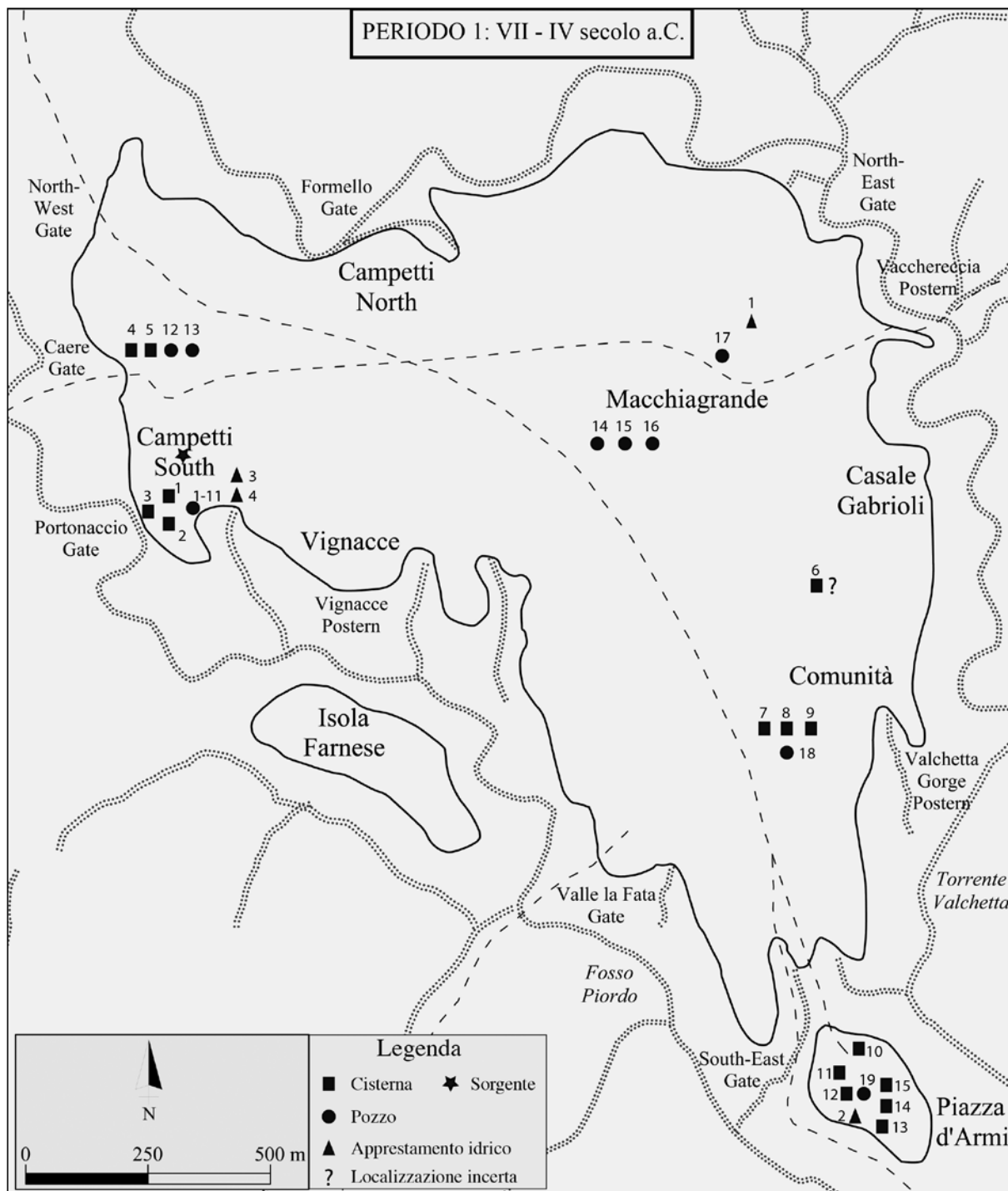


Fig. 3 - Planimetria del Periodo 1 (VII-inizio IV secolo a.C.). [rielaborazione da CASCINO, DI GIUSEPPE, PATTERSON 2012]

cavalli⁴²) e la coltivazione di terreni, essenziali per il sostentamento della comunità sotto assedio al netto delle scorte alimentari. Ci si può chiedere, quindi, se il sistema idrico fino ad ora ricostruito dagli studiosi, basato esclusivamente sull'acqua piovana, sulle cisterne e sui cunicoli, sia stato sufficiente per tale scopo o se possa essere in qualche modo integrato

con altre possibili risorse (sorgenti di acqua sul piano⁴³ e/o pozzi per la raccolta di acqua di falda), di cui al momento, però, non esistono indizi certi, a parte il caso più che probabile delle sorgenti presso Campetti, area Sud-Ovest e per questo caso è opportuno ricordare anche l'attestazione del culto di Herclé (con Acheloo?)⁴⁴.

PERIODO 2: II-PRIMA METÀ I SECOLO A.C. (TABELLE IV-V E IX)

I dati a disposizione per poter interpretare la fase immediatamente successiva alla conquista romana della città all'inizio del IV secolo a.C.⁴⁵ sono purtroppo molto scarsi. Gli elementi archeologici in sé non sono di particolare aiuto, in quanto la loro determinazione cronologica è ancora incerta. La tradizione letteraria, in particolare Livio, fornisce una serie di informazioni che descrivono la città etrusca come disabitata⁴⁶ ma con le abitazioni, le infrastrutture (viabilità) e la rete dei servizi (cisterne, pozzi e cunicoli) ancora utilizzabili, come farebbe pensare la permanenza sul pianoro urbano di Romani (esercito e cittadini) a più riprese nel corso degli anni⁴⁷. Sia i dati dell'analisi della cultura materiale⁴⁸ sia le nuove informazioni provenienti da ricognizioni e prospezioni⁴⁹, ricostruiscono una vitalità nell'area urbana tra seconda metà IV e il III secolo a.C. Recentemente è stato proposto di riconoscere una vera e propria riorganizzazione urbana nella zona centrale del pianoro, con un'estensione inferiore rispetto al municipio di età imperiale⁵⁰, che interesserebbe prima la viabilità e poi anche la rete dei servizi ed in particolare i sistemi di approvvigionamento idrico⁵¹. Il nuovo abitato sarebbe organizzato e funzionale nel pieno IV secolo e almeno per tutto il III secolo a.C., con un progressivo scemare di attestazioni nel corso del II e I secolo a.C. fino alle assegnazioni cesariane ed agli interventi augustei⁵². Le aree di culto della fase etrusca non sono abbandonate, ma anzi continuano ad essere frequentate con una certa assiduità da parte dei coloni romani fino alla metà del III secolo a.C. ed inoltre è stato notato che «*the large quantity of anatomical votives from mid-Republican period and the remains of statues of female divinities with healing connotations suggest that continuity of occupation at Veii was assured by virtue of its healing powers, developed as a result of the abundant presence of mineral spring waters*»⁵³. Quanto proposto, in particolare la presenza di «*statues of female divinities with healing connotations*», indica che i santuari (di vecchia e nuova fondazione) localizzati sul pianoro avevano sicuramente necessità di acqua per le varie attività culturali. Questa esigenza poteva essere soddisfatta, non solo con il sistema tradizionale (acqua piovana), ma anche con l'utilizzo di ulteriori ipotetiche sorgenti,

oltre a quella di Campetti, area Sud-Ovest, ancora presumibilmente in uso, o di pozzi per la raccolta dell'acqua di falda.

Dal punto di vista quantitativo sono state rinvenute (fig. 4):

- 4 cisterne, di cui 2 (nn. 1-2) in contesto, forse, culturale; 2 (nn. 3-4) in contesti abitativi. Altre 2 cisterne sono di incerta datazione e appartengono a contesti abitativi (tabella IX, nn. 1-2);

- 5 pozzi, di cui 4 (nn. 1-4) in contesto, forse, culturale; 1 (n. 5) in contesto abitativo. 1 pozzo è di incerta datazione e appartiene a contesto abitativo (tabella IX, n. 1);

- 2 apprestamenti idrici (nn. 1-2) in contesto, forse, culturale. 1 apprestamento idrico è di incerta datazione e appartiene a contesto abitativo (tabella IX, n. 1). I pochi dati presenti sono attribuibili al Periodo 2 solo in base alla tecnica edilizia utilizzata ed alla presenza del cementizio. Essi si inseriscono nel quadro della limitata frequentazione del pianoro prima del grande sviluppo di età augustea. È ipotizzabile che in questa fase il sistema di approvvigionamento idrico e quello dei servizi della fase etrusca fosse ancora in funzione, almeno nella porzione di pianoro occupata dai diversi insediamenti.

PERIODO 3: FINE I SECOLO A.C. - III SECOLO D.C. (TABELLE VI-VIII E IX)

All'inizio dell'età augustea, nell'ambito della politica di restaurazione degli antichi centri programmata da Augusto, è fondato il *Municipium Augustum Veiens*⁵⁴. Il nuovo centro abitato non si estende su tutto il pianoro ma è limitato solo alla porzione centrale, con un'estensione maggiore rispetto all'abitato di IV-III secolo a.C. Questa fase corrisponde al periodo di maggior floridezza ed è connessa principalmente con la dinastia giulio-claudia e si attenuerà gradualmente nel corso della seconda metà del I e del II secolo d.C., per arrivare nell'ambito del III secolo alla completa disgregazione dell'organismo cittadino⁵⁵. Anche nella porzione del pianoro esterno ai limiti cittadini, si assiste ad un notevole incremento delle presenze rispetto alle fasi precedenti: i nuovi siti, interpretati per lo più come ville o edifici pubblici, sono caratterizzati da una notevole ricchezza del materiale decorativo, come marmo e mosaici⁵⁶.

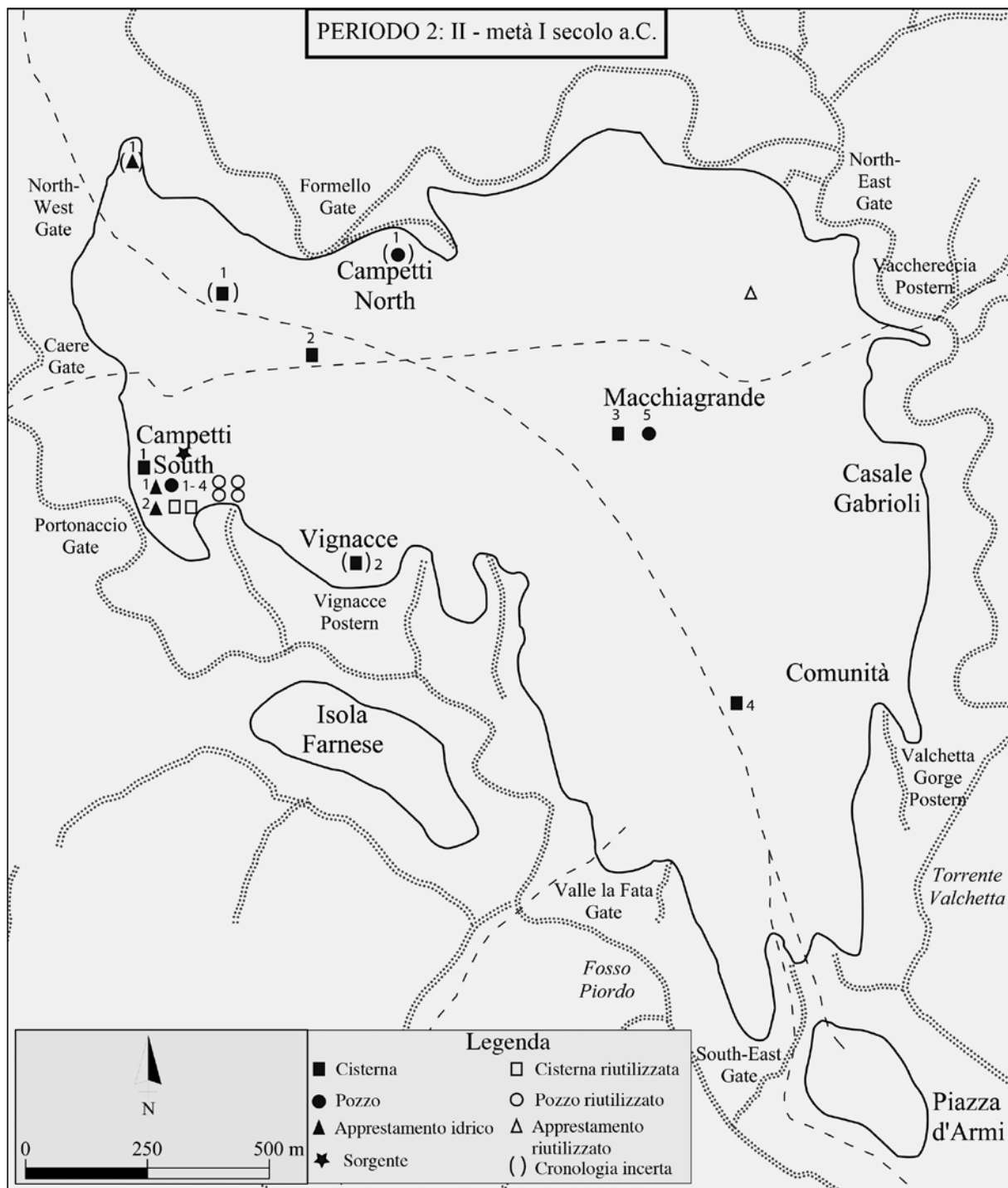


Fig. 4 - Planimetria del Periodo 2 (II-metà I secolo a.C.). [rielaborazione da CASCINO, DI GIUSEPPE, PATTERSON 2012]

Durante il Periodo 3 sono allestite (fig. 5):

- 7 cisterne, di cui 3 (nn. 1-3) in contesto culturale, 2 (nn. 4-5) in contesti abitativi e 2 (nn. 6-7) in ambito pubblico. Altre 2 cisterne sono di incerta datazione e appartengono a contesti abitativi (tabella IX, nn. 1-2);
- 2 pozzi (nn. 1-2) entrambi in contesto culturale. 1 pozzo è di incerta datazione e appartiene a contesto

- abitativo (tabella IX, n. 1);
- 12 apprestamenti idrici di cui 11 (nn. 1-11) in contesto culturale; 1 (n. 12) in contesto pubblico (?). 1 apprestamento idrico è di incerta datazione e appartiene a contesto abitativo (tabella IX, n. 1).
- 4 fistule plumbee di cui 1 appartenente a contesto sacro (n. 1), 2 a contesto pubblico (nn. 2-3) ed 1 a contesto privato (n. 4).

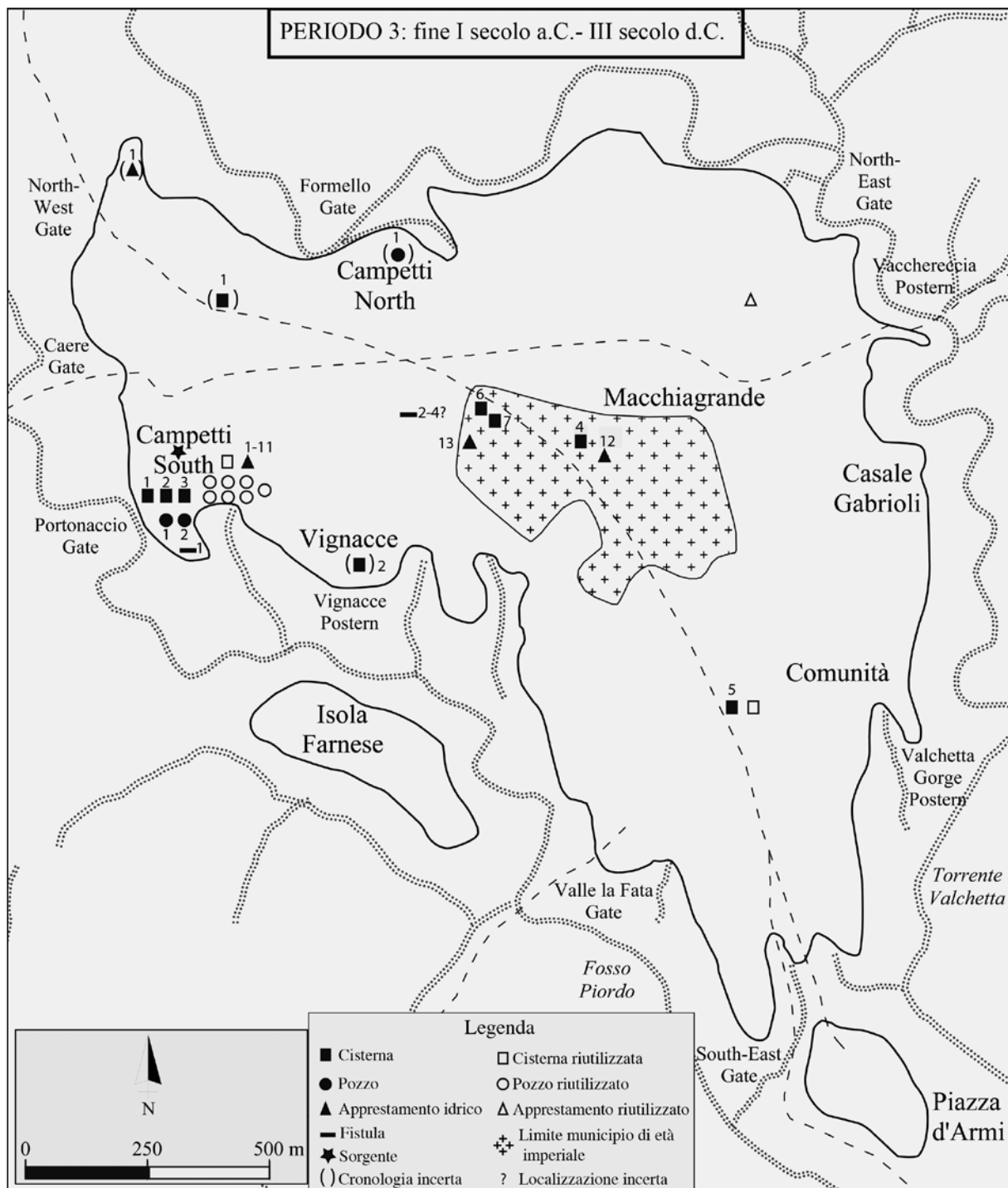


Fig. 5 - Planimetria del Periodo 3 (fine I secolo a.C.-III secolo d.C.). [rielaborazione da CASCINO, DI GIUSEPPE, PATTERSON 2012]

Anche in questo caso il santuario di Campetti, area Sud-Ovest, presenta il maggior numero di attestazioni, come d'altronde è immaginabile per un complesso a carattere curativo e termale. L'acqua che poteva essere contenuta nelle cisterne ammonta complessivamente ad oltre 1000 m³ e chiaramente non era destinata esclusivamente alle attività culturali ma anche, ad esempio, alla coltivazioni dei terreni prossimi al

sito⁵⁷. Alla prima metà del II secolo d.C. risale l'attestazione epigrafica delle sorgenti che si estendevano forse in più parti del sito⁵⁸. Infine sono da menzionare nell'area urbana e nelle sue vicinanze due aree termali (tabella VIII, nn. 12-13), con anche cisterne e articolata rete idrica. Oltre a queste strutture note archeologicamente, è da ipotizzare la presenza nell'ambito dell'insediamento urbano di ulteriori tipi

di edifici, come ad esempio le latrine pubbliche, le fontane ed altri apprestamenti idrici, da considerare funzionali alla vita del municipio secondo la nozione di «*water-related building program*»⁵⁹ e in linea con i concetti di *decorum*, *commoditas* e *utilitas* tipici delle città romane⁶⁰. Naturalmente queste strutture per il loro funzionamento comportano un'organizzazione idrica complessa e un afflusso di acqua costante⁶¹. Tutti elementi che non possono essere basati, esclusivamente, sulla disponibilità di acqua piovana fino ad ora ipotizzata ma che presuppongono la presenza di fonti alternative, come ipotizzato per i Periodi precedenti.

CONSIDERAZIONI CONCLUSIVE

Il quadro ricostruito mostra che Veio deve aver avuto una necessità considerevole e costante di acqua per soddisfare le esigenze del centro urbano già a partire dal VII secolo a.C. I numerosi santuari attestati nei Periodi 1 e 2, il lungo assedio subito all'inizio del IV secolo a.C. e il dover rispettare gli aspetti più tipici dell'*urbanitas* di una città romana nel Periodo

3, rappresentano gli aspetti che hanno sicuramente influito sull'organizzazione delle risorse idriche. Certamente i due corsi d'acqua che costeggiano il pianoro urbano, il Valchetta ed il Piordo, costituivano un'importante risorsa, in particolare per il territorio circostante, mentre probabilmente erano meno determinanti per il centro abitato a causa del forte dislivello naturale che rappresentava un ostacolo al loro utilizzo, a meno di ipotizzare sistemi ora non più conservati di captazione e di afflusso dell'acqua sul pianoro urbano.

Il passo di Dionigi di Alicarnasso, però, fornisce utili spunti di riflessione: il territorio veiente è presentato come ricco di risorse idriche e il dato è evidentemente da estendersi anche al pianoro urbano, altrimenti la descrizione dello storico non sarebbe stata così entusiasta.

Pertanto si ritiene possibile che l'organizzazione idrica fino ad ora nota per l'approvvigionamento di Veio, ovvero grandi cisterne per la raccolta di acqua piovana da cui era rifornita la città attraverso cunicoli, sia certamente da considerare ancora valido ma debba essere integrato con altre risorse (sorgenti e pozzi per la raccolta dell'acqua di falda)⁶².

CATALOGO DELLE EVIDENZE ARCHEOLOGICHE

Nr	Localizzazione	Contesto	Descrizione	Dimensioni	Cronologia	Bibliografia
1	Campetti area S-O	Santuario	Incasso nello strato geologico con impermeabilizzazione ottenuta attraverso uno strato di argilla nera e paramento in blocchi di tufo giallo.	Diametro minimo 1,53 m; Diametro massimo 4,53 m; Altezza conservata 4,13 m; Capacità 35 m ³ .	Costruzione: seconda metà VI sec. a.C. in base al confronto costruttivo con la cisterna del santuario di Portonaccio a Veio (BELELLI MARCHESINI 2009c); Obliterazione: metà I sec. d.C.	LATINI 2015, pp. 49-52.
2	Campetti area S-O	Santuario	Incasso nello strato geologico.	Diametro minimo 5 m; Diametro massimo 6,21 m; Altezza conservata 2,5 m; Capacità 61 m ³ .	Costruzione: età arcaica; Obliterazione: I sec. d.C.	LATINI 2015, pp. 53-54.
3	Campetti area S-O	Santuario	Incasso nello strato geologico con presenza di vaschetta sul fondo; sono attestate pedarole ed una canaletta di adduzione realizzata nel blocco di tufo di coronamento.	Diametro minimo 0,75 m; Diametro massimo 2,20 m; Altezza conservata 2,25 m; Capacità 3 m ³ .	Costruzione: età arcaica (prima metà VI sec. a.C. ?); Obliterazione: primi due-tre decenni V sec. a.C.	LATINI 2015, pp. 54-55.
4	Campetti area S	Santuario	Incasso nello strato geologico e paramento in blocchi di tufo.	Diametro minimo 3,60 m; Diametro massimo 4,00 m; Altezza conservata 2,60 m;	Costruzione: VI sec. a.C.; Obliterazione: post IV sec. a.C.	TORELLI 1973, pp. 44-49.
5	Campetti area S	Santuario	Struttura realizzata con blocchi di tufo ed a forma a "campana".	Lungh. massima 3,42 m; Altezza 4,40 m ad O e 3,80 m ad E.	Costruzione: VI sec. a.C.; Ristrutturazione: V sec. a.C.; Obliterazione: nel IV sec. a.C.	TORELLI 1973, pp. 49-53.

6	Macchia (di Comunità ?)	Abitato	Incasso nello strato geologico e presenza di un collegamento ad un pozzo profondo.			LANCIANI 1889b, p. 10; WARD-PERKINS 1961, p. 51.
7	Piano di Comunità	Santuario (?) - area artigianale	Incasso nello strato geologico, con parete a monte ritagliata a gradoni e quella a valle conformata a scivolo e aperta a ventaglio per raccogliere l'acqua proveniente da una canaletta a cielo aperto; il lato N è provvisto di una fodera in opera isodoma. Alla struttura è aggiunto un cunicolo con andamento curvilineo.	Lungh. 12 m; Largh. 4 m; Diametro cunicolo 0,60 m.	Costruzione: prima della metà del V sec. a.C.; Obliterazione: metà V sec. a.C.	BELELLI MARCHESINI 2010, p. 211; BELELLI MARCHESINI 2015, pp. 23-25; BELELLI MARCHESINI 2019, p. 204.
8	Piano di Comunità	Santuario (?) - area artigianale	Incasso nello strato geologico e collegamento con un cunicolo.			BELELLI MARCHESINI 2015, p. 25.
9	Piano di Comunità	Santuario (?) - area artigianale	Incasso nello strato geologico con scala di accesso sul lato breve.	Lungh. 6 m; Largh. 3,50 m.	Costruzione: prima della metà del V sec. a.C.; Obliterazione: metà V sec. a.C.	BELELLI MARCHESINI 2010, p. 211; BELELLI MARCHESINI 2015, p. 26; 2 BELELLI MARCHESINI 019, pp. 203, 204, fig. 23.2.
10	Piazza d'Armi	Abitato - area artigianale	Vano rettangolare, costruito in blocchi di tufo con copertura a falsa volta e pozzo circolare in corrispondenza di un angolo.	Lungh. 2,60 m; Largh. 5 m; Altezza 3 m; Capacità 20 m ³ .	Costruzione: fine VII - inizio VI sec. a.C.	CERASUOLO, PULCINELLI 2015, pp. 19-20; CERASUOLO 2019, pp. 81-82.
11	Piazza d'Armi	Abitato - area artigianale	Incasso nello strato geologico, con orientamento E-O; sono presenti 4 gradini presso l'angolo N. L'interpretazione è incerta: cisterna o cantina.	Lungh. 3,40 m; Largh. 2,50 m; Altezza 1,60 m; Capacità 13 m ³ ca.	Costruzione: inizio VI sec. a.C.; Obliterazione: metà VI sec. a.C.	ACCONCIA 2009, pp. 25-28; BARTOLONI 2009, p. 217; ACCONCIA 2019, p. 13 e fig. I.8.
12	Piazza d'Armi	Area artigianale	Incasso nello strato geologico, a sezione circolare ed a profilo troncoconico, con imboccatura stretta e provvista di alloggiamenti per la discesa sulle pareti; presenza sul fondo di una piccola vasca di decantazione.	Diametro imboccatura: 0,80 m; Altezza 1,80 m; Diametro vasca di decantazione 1,48 m.	Costruzione: metà VI sec. a.C.; Obliterazione: fine VI sec. a.C.	ACCONCIA 2012a, p. 22.

13	Piazza d'Armi	Abitato - area artigianale	Incasso nello strato geologico con rifoderatura in blocchi di tufo; è presente una scaletta di accesso in blocchi di tufo.	Lungh. 14 m; Largh. 18 m; Altezza muro 2 m; Capacità oltre 300 m ³ .	Costruzione: metà VI sec. a.C.	GABRICI 1913, pp. 167-168; STEFANI 1944, cc. 181-186; GUAITOLI 1981, p. 82; BARTOLONI 2001, p. 31; BARTOLONI 2009, p. 216; ACCONCIA 2019, pp. 9, 13; BARTOLONI 2019, p. 108.
14	Piazza d'Armi	Santuario- struttura di rappresentanza	Struttura cilindrica a tre diramazioni radiali, originariamente dotata di paramento in blocchi di tufo. La struttura è localizzata davanti all'edificio ad <i>oikos</i> .	Altezza almeno 2,58 m.	Costruzione: tra fine VII e metà VI sec. a.C.; Obliterazione: metà-seconda metà VI sec. a.C.	STEFANI 1944, cc. 260-262; BARTOLONI 2009, p. 216.
15	Piazza d'Armi	Santuario- struttura di rappresentanza	Struttura simile alla n. 14, la parte superiore è rivestita in blocchi di tufo; nel fondo è presente una vaschetta circolare con pareti rastremate, in mezzo alla quale è una cavità cilindrica. La struttura è localizzata nei pressi dell'edificio ad <i>oikos</i> .	Diametro superiore 1,50 m, Diametro inferiore 2,10 m; Altezza 3,40 m; Diametro superiore vaschetta 1,37 m; Altezza vaschetta 0,32 m.	Costruzione: tra fine VII e metà VI sec. a.C.; Obliterazione: metà-seconda metà VI sec. a.C.	STEFANI 1944, cc. 260-262.

Tabella I - Periodo 1 (VII-inizio IV secolo a.C.) - Cisterne.

Nr.	Localizzazione	Contesto	Descrizione	Dimensioni	Cronologia	Bibliografia
1-11	Campetti area S-O	Santuario	Strutture realizzate nello strato geologico e dotate, generalmente, di pedarole; il fondo non è stato mai raggiunto.	Diametro da 0,45 m a 1,07 m.	Costruzione: età arcaica.	<i>pers. comm.</i>
12	Campetti area S	Santuario	Struttura molto danneggiata e rivestita di lastre in blocchi di tufo; alla profondità di 1,60 m dal piano di calpestio è stata intravista l'imboccatura di un cunicolo a sezione ogivale in direzione N, ma che sembra terminare dopo circa 2 m.	Diametro 0,90-1,00 m.	Obliterazione: IV sec. a.C. (?).	TORELLI 1973, p. 43 e nota 1.
13	Campetti area S	Santuario	Apertura per lo scarico delle acque provenienti da una canaletta in blocchi di tufo biancastro, coperta da lastre irregolari di tufo rossastro.			TORELLI 1973, p. 44.
14-16	Macchiagrande-Vignacce	Santuario (?)	Nella corte antistante due ambienti comunicanti tra loro e delimitati da muri a doppio filare di blocchi, da interpretare probabilmente come una struttura con valenza culturale, sono stati rinvenuti 3 pozzi. Il pozzo USM 2859 è dotato di due filari in blocchi di tufo ed è realizzato nello strato geologico. La ghiera è in tufo grigio, di forma e dimensioni irregolari, sono attestati incassi rettangolari (pedarole) nei filari in tufo e nello strato geologico.	USM 2859 Diametro 0,60 m; Profondità almeno 2,60 m; Pedarole: alt. 10 cm, largh. 15 cm, prof. 10 cm ca.	Obliterazione: entro la prima metà del IV sec. a.C.	D'ALESSIO 2014, pp. 108-111; D'ALESSIO 2015, p. 29 e nota 102.

17	Macchiagrande	Area artigianale	Struttura realizzata per alimentare una vasca di decantazione dell'argilla localizzata vicino ad una fornace.	Diametro 1,00 m; Profondità 7,00 m.		COLONNA 2014, p. 91; 2015, p. 116.
18	Piano di Comunità	Santuario (?) - area artigianale	Pozzo-serbatoio cilindrico con imboccatura rivestita da tre anelli concentrici di blocchi di tufo; una canna cilindrica a sezione circolare, provvista di due serie contrapposte di pedarole e di una coppia di comodi appigli per le mani, scavata nel banco geologico. La struttura è provvista di 3 camerette radiali alla quota del fondo, di forma irregolarmente trapezoidale e di diverse dimensioni, ricavate presumibilmente in funzione di una migliore captazione della falda e con la funzioni di serbatoio.	Profondità 5,80 m almeno; Capacità, esclusa la porzione sommitale, 7,6 m ³ .	Obliterazione: inizio del III sec. a.C.	BELELLI MARCHESINI 2009a, pp. 262-264; BELELLI MARCHESINI 2009b, pp. 69-70; BELELLI MARCHESINI 2015, p. 22; BELELLI MARCHESINI 2019, p. 203.
19	Piazza d'Armi	Abitato	Struttura realizzata a sancire la fine dell'uso della casa di legno ed oggetto probabilmente di una chiusura rituale.		Costruzione: fine VII e gli inizi del VI secolo a.C.	PITZALIS 2015, p. 8.

Tabella II - Periodo 1 (VII-inizio IV secolo a.C.) - Pozzi.

Nr.	Localizzazione	Contesto	Descrizione	Dimensioni	Cronologia	Bibliografia
1	Macchiagrande	Abitato	Presenza di un sistema di canalizzazioni scavate nello strato geologico per l'acqua.			STEFANI 1922, p. 385; OLIVIERI 2005, p. 179; EDLUND-BERRY 2019, pp. 131-132.
2	Piazza d'Armi	Abitato	All'interno della struttura B è presente una canalizzazione, orientata in senso N-O/S-E, allestita tramite un taglio nei piani di vita. Essa è rivestita da pietre irregolari e spezzoni di tegola. Si propone che la canalizzazione servisse a raccogliere l'acqua piovana esterna per convogliarla verso l'interno, forse in un bacino di raccolta di cui non si conserva traccia.	Lungh. 4,80 m; Largh. 0,30 m.	Costruzione: fine VI sec. a.C. Obliterazione: prima metà V sec. a.C.	ACCONCIA 2012b, p. 27.
3	Campetti area S-O	Santuario	Sistema di cunicoli idrici ipogei realizzati nello strato geologico.		Costruzione: età arcaica.	SANTUCCI 2011, p. 264; FUSCO 2018; <i>pers. comm.</i>
4	Campetti area S-O	Santuario	Canaletta in blocchi di tufo per il deflusso delle acque.		Costruzione: prima metà VI sec. a.C.; Obliterazione: prima metà I sec. a.C.	FUSCO 2018; <i>pers. comm.</i>

Tabella III - Periodo 1 (VII-inizio IV secolo a.C.) - Apprestamenti idrici vari (canalizzazioni, cunicoli).

Nr.	Localizzazione	Contesto	Descrizione	Dimensioni	Cronologia	Bibliografia
1	Campetti area S-O	Santuario (?)	Incasso nello strato geologico, di forma rettangolare e delimitato da quattro muri in opera reticolata; nel lato S è presente un taglio circolare foderato nello stesso modo (pozzo per raccolta dell'acqua?). Non è stata rinvenuta alcuna testimonianza di rivestimento idraulico. Sul lato O è realizzata nello strato geologico una canaletta senza rivestimento, con pendenza verso N-E, la cui funzione è probabilmente di adduzione dell'acqua alla cisterna.	Lungh. 5,80 m; Largh. 1,80 m; Altezza 2,20 m; Capacità 23 m ³ circa.	Costruzione: prima metà I sec. a.C.; Obliterazione: fine IV- prima metà V sec. d.C.	<i>pers. comm.</i>
2	Campetti area centrale	Santuario (?)	Struttura di forma a bottiglia, con ghiera in lastre di tufo che riveste il collo; il piano inferiore è formato da tegole in impasto rosso poste con la faccia superiore rovesciata e rivestite da uno strato di argilla al pari delle pareti.		Costruzione: prima fase medio repubblicana; Obliterazione: età augustea (?).	JAIA, CELLA 2015, p. 37; EDLUND-BERRY 2019, p. 132.
3	Macchiagrande-Vignacce	Abitato	In uno spazio scoperto (<i>hortus</i> ?) appartenente ad una <i>domus</i> è stata rinvenuta una fossa circolare, foderata da tufo, e interpretata come cisterna.		Costruzione: II sec. a.C.; Obliterazione: età imperiale.	D'ALESSIO 2015, p. 32; CAPANNA 2015, p. 177.
4	Piano di Comunità	Abitato	Struttura a pianta circolare realizzata a sacco con rivestimento in opera incerta; è presente un rivestimento in cocciopesto ed è coronata alla quota dell'imboccatura da due giri di lastroni in tufo giallo, messi in opera in piano e a coltello. La struttura è collegata ad un condotto idrico realizzato in opera incerta.	Diametro 10 m; Altezza 2,50 m.	Costruzione: tardo II sec. a.C.; Obliterazione: III sec. d.C.	LANCIANI 1889b, p. 63; WARD-PERKINS 1961, p. 69, fig. 19c; DELPINO 1999, pp. 76-81, figg. 8-14; BELELLI MARCHESINI 2009a, p. 262; BELELLI MARCHESINI 2009b, p. 66 e nota 19; BELELLI MARCHESINI 2010, pp. 210, 212.

Tabella IV - Periodo 2 (II-metà I secolo a.C.) - Cisterne.

Nr.	Localizzazione	Contesto	Descrizione	Dimensioni	Cronologia	Bibliografia
Pozzi						
1-4	Campetti area S-O	Santuario (?)	Sono realizzati 4 pozzi nello strato geologico e presenza in un caso di rivestimento in opera reticolata.	Diametro da 0,48 m a 0,95 m.	Costruzione: prima metà/anni centrali I sec. a.C.; Obliterazione: a partire da fine del II-inizio III sec. d.C.	<i>pers. comm.</i>
5	Macchiagrande-Vignacce	Abitato	All'interno di un edificio, interpretato come <i>domus</i> è presente un pozzo e una vasca per la raccolta dell'acqua.		Costruzione: II sec. a.C.; Obliterazione: età imperiale.	D'ALESSIO 2015, p. 32; CAPANNA 2015, p. 177.
Apprestamenti idrici						
1-2	Campetti area S-O	Santuario (?)	Allestimento di un sistema di cunicoli idrici ipogei e di canalette in cementizio per il deflusso delle acque.		Costruzione: anni centrali I sec. a.C.; Obliterazione: a partire dal III-inizio IV sec. d.C.	FUSCO 2018; <i>pers. comm.</i>

Tabella V - Periodo 2 (II- metà I secolo a.C.) - Pozzi e apprestamenti idrici vari (cunicoli).

Nr.	Localizzazione	Contesto	Descrizione	Dimensioni	Cronologia	Bibliografia
1	Campetti area S-O	Santuario	L'edificio presenta forma quadrata con muri perimetrali costruiti in conglomerato cementizio e realizzato all'interno di uno scasso nello strato geologico. Sul piano di spiccatto del muro perimetrale si impostano porzioni di volta a botte. Originariamente la struttura era composta da 3 camere. Le pareti sono rivestite da cocciopesto. Il sistema di approvvigionamento è garantito dalla canaletta in cementizio con orientamento NO-SE. Sono presenti altre due canalette, una con orientamento E-O e l'altra N-S, probabilmente con funzione di deflusso in relazione a strutture esistenti al di sopra della volta dell'edificio e ora non più conservate. Il serbatoio è in collegamento con un cunicolo ipogeo attraverso una <i>fistula</i> posta sul fondo (- 4,20 m dalla cresta dei muri) per lo svuotamento completo della struttura.	Dimensioni complessive 12,77x13 m; Dimensioni di 1 camera 3,50x12 m; Capacità complessiva, ricostruita in base a confronto, 364 m ³ circa.	Costruzione: nell'ambito della prima metà del I secolo d.C.; Obliterazione: a partire dal III-inizio IV sec. d.C.	CAMERLENGO 2011, pp. 266-267; <i>pers. comm.</i>
2	Campetti area S-O	Santuario	L'edificio, parzialmente conservato, ha una pianta quadrangolare, con il lato SE obliquo con andamento E-O. Lo spazio interno è diviso in camere quadrangolari parallele mediante l'aggiunta di setti murari in opera reticolata alti 2,77 m, su cui si impostano le volte a botte a tutto sesto. Nella parte inferiore di ciascun setto è presente un archetto di comunicazione in blocchetti di tufo per mantenere costante il livello dell'acqua. Si conservano 3 camere e il fondo è stato raggiunto solo in un punto. L'impermeabilizzazione è realizzata in cocciopesto con cordoli. L'approvvigionamento idrico avviene tramite un condotto realizzato con coppi, visibile nella volta della camera 1. Non sono state rinvenute tracce di un condotto di deflusso. In base alle dimensioni della struttura si possono ricostruire altre 2 camere di dimensioni simili alla camera 3. La manutenzione poteva avvenire tramite un accesso con scale, ipotizzabile nella parte non più conservata.	Dimensioni complessive 15x17,65x5,42 m; Dimensioni della camera 1 2,75x11,85x3,60x11,23 m; Dimensioni della camera 2 2,75x11,23x3,60x10,80 m; Dimensioni della camera 3 2,75x10,80 m; Capacità complessiva circa 480 m ³	Costruzione: seconda metà del I secolo d.C.; Obliterazione: VI-VII sec. d.C.	LEPRI 2011, p. 266; <i>pers. comm.</i>

3	Campetti area S-O	Santuario	L'edificio ipogeo a pianta rettangolare è costruito in opera cementizia, con lacerti della copertura sul lato E. Lo spazio interno è diviso in due camere mediante l'aggiunta di un setto murario in opera cementizia con apertura (1x1,38 m) e sopraelevato in opera reticolata, su cui si impostano le volte a botte. Il fondo, raggiunto nei precedenti scavi, è conservato solo in cementizio mentre sulla parete S si conservano testimonianze del rivestimento in cocciopesto. Dell'originario sistema di approvvigionamento si conserva solo un condotto di adduzione, ancora oggi visibile nel nucleo della volta della camera a N. È attestato nel lato O un canale di deflusso moderno che potrebbe ricalcare il percorso di quello antico.	Dimensioni complessive 14x12x4,29 m; Capacità complessiva 241 m ³ .	Costruzione: nell'ambito del I secolo d.C.	LATINI 2011, pp. 268-269.
4	Macchiagrande-Vignacce	Area pubblica	Nei pressi dell'area del Foro, è stata rinvenuta un'ampia cisterna alimentata da una canaletta in laterizio con fondo in tegole. La struttura non è stata esplorata e non è possibile stabilire se alimentasse un apprestamento (fontana o latrina) o fosse utilizzata per l'alimentazione di pozzi pubblici.			JAJA, CELLA 2015, p. 35.
5	Piano di Comunità	Abitato	Struttura in opera cementizia, a pianta rettangolare, e foderata in cocciopesto. Essa è localizzata ad E della <i>pars urbana</i> della <i>domus</i> (fine II secolo a.C. - III secolo d.C.). Una serie di fistule plumbee garantiva l'adduzione dell'acqua alla struttura mentre per quanto concerne la redistribuzione è stato rinvenuto un varco ritagliato, che probabilmente svolgeva questa funzione.	Dimensioni complessive della cisterna 9,50x21 m; Dimensioni del bacino 5,50x17 m; Capacità 85 m ³ .	Costruzione: età augustea; Obliterazione: probabilmente alla metà del III secolo d.C. quando è abbandonata la <i>domus</i> .	COLONNA 2004, p. 209; BELELLI MARCHESINI 2004, pp. 216-217; BELELLI MARCHESINI 2009b, pp. 66-67; BELELLI MARCHESINI 2010, p. 212.
6-7	Vignacce area N	Pubblico	Rinvenimento di 2 cisterne in cementizio da riferire all'impianto termale-apprestamento idrico n. 13.			GUAITOLI 2016, p. 11 e nota 30, p. 24.

Tabella VI - Periodo 3 (fine I secolo a.C. - III secolo d.C.) - Cisterne/Serbatoi.

Nr.	Localizzazione	Contesto	Descrizione	Dimensioni	Cronologia	Bibliografia
1-2	Campetti area S-O	Santuario	Sono realizzati 2 pozzi, dotati di intonaco di rivestimento idrico.	Dimensioni: diam 0,90 m; 0,66x0,60 m;	Costruzione: prima metà I sec. d.C.; Obliterazione: a partire dal III-inizio IV sec. d.C.	<i>pers. comm.</i>

Tabella VII - Periodo 3 (fine I secolo a.C. - III secolo d.C.) - Pozzi.

Nr.	Localizzazione	Contesto	Descrizione	Dimensioni	Cronologia	Bibliografia
1-11	Campetti area S-O	Santuario	All'interno del complesso sono stati rinvenuti: vasche per balneazione (3), strutture termali ad ipocausto (3), bacini idrici (2), sistema di cunicoli ipogei, una <i>natatio</i> e un ninfeo.		Costruzione: a partire dalla fine del I sec. a.C.	FUSCO 2011.
12	Macchiagrande-Vignacce	Pubblico (?)	Rinvenimento di un impianto termale dotato di planimetria non convenzionale. La presenza dell'impianto termale indica, inoltre, la possibilità dell'esistenza di cisterne utili al funzionamento della struttura			D'ALESSIO 2015, p. 32; CAPANNA 2015, p. 175.
13	Vignacce area N	Pubblico	Rinvenimento attraverso l'ausilio della fotointerpretazione di un complesso termale, a cui sarebbero da riferire anche 2 cisterne.			FENELLI 1998, fig. 1, n. 9; PAPI 2000, p. 139 nota 65; DI GIUSEPPE 2012a, p. 50, n. 36; GUAITOLI 2016, p. 11 e nota 30, pp. 23-24 e nota 81.
Fistule						
1	Campetti area S-O	Santuario	Frammento con bollo menzionante una concessione di acqua al municipio da parte dell'imperatore <i>Antoninus Augustus</i> .		II-III sec. d.C.	FUSCO 2001, pp. 259-264.
2	Incerta	Pubblico?	<i>CIL XI, 3817: Public(um) Veientanorum;</i>		II sec. d.C.	PAPI 2000, p. 139, nota 65.
3	Incerta	Pubblico?	<i>CIL XI, 3818: Reipublicae Veient[anorum]</i>		II sec. d.C.	PAPI 2000, p. 139, nota 65.
4	Incerta	Privato	<i>CIL XI, 3819: C(aii) Vetti Feliciani</i>			PAPI 2000, p. 139, nota 65.

Tabella VIII - Periodo 3 (fine I secolo a. C. - III secolo d. C.) - Apprestamenti idrici vari.

Nr.	Localizzazione	Contesto	Descrizione	Dimensioni	Cronologia	Bibliografia
Cisterne						
1	Campetti area N	Abitato	Nella scheda di ricognizione di J. Ward-Perkins si fa riferimento ad una cisterna in calcestruzzo, da ritenersi pertinente all'abitazione in cui è stato rinvenuto il mosaico con trasporto dell'elefante.			LANCIANI 1889b, p. 31; WARD-PERKINS 1961, p. 68, fig. 19b; DI GIUSEPPE, PATTERSON 2012b, p. 40, n. 16.
2	Vignacce	Abitato	Nella schede di ricognizione di J. Ward-Perkins si fa riferimento al ritrovamento di una cisterna.			DI GIUSEPPE, PATTERSON 2012c, p. 42, n. 22.
Pozzi						
1	Campetti area N-E	Abitato	Presso i resti di una struttura interpretata come casa di età romana e dotata di planimetria articolata con muri a blocchetti di tufo irregolari e di riutilizzo, è attestata la presenza di un pozzo.			PALLOTTINO 1938-1939, p. 403.
Apprestamenti idrici vari: ambienti termali						
1	Campetti area N	Abitato	Rinvenimento all'interno di un'abitazione di età romana di alcuni ambienti interpretati da J. Ward-Perkins come pertinenti a strutture termali, di cui non sono specificate le fasi cronologiche.			LANCIANI 1889b, p. 31; WARD-PERKINS 1961, p. 68 e fig. 19a; DI GIUSEPPE, PATTERSON 2012a, p. 37, n. 8.

Tabella IX - Cronologia incerta (II secolo a. C. - III secolo d. C.).

NOTE

- * Desidero esprimere il mio ringraziamento agli organizzatori del convegno Paola Zanovello, Italo Riera e Eugenio Tamburrino, per avermi dato la possibilità di presentare questo contributo e confrontarmi con i colleghi su una problematica così articolata come il tema proposto; i colleghi e amici Vincenzo Bellelli, Gabriele Cifani e Daniele Federico Maras con i quali ho potuto discutere i diversi aspetti del lavoro; Giulia Pelucchini per la realizzazione delle piante di Periodo.
- 1 Per le fonti sulla conquista romana della città etrusca: LIV. V-VI; D.H. XIII; PLUT. *Cam.*; sulla durata decennale dell'assedio per Livio: LIV. IV, 58, 6, VI, 60, 9; V, 22, 8, e per attestazioni cronologiche differenti si veda PICCIRILLI 1983, p. 292; inoltre, per quanto riportato da Livio, si rimanda alle considerazioni di OGILVIE 1965, pp. 626-630; OAKLEY 1997-2005 e SCAPINI 2011, pp. 202-213. Per un'analisi critica delle fonti e dei dati archeologici pertinenti alla presa di Veio, da ultimo FUSCO, BATTISTIN 2022.
 - 2 LIV. V, 15-16; commento critico in OGILVIE 1965, pp. 658-660, con analisi della questione cronologica circa la costruzione dell'*emissarium*; si veda anche PLUT. *Cam.* 3, 2-5-4 e il commento in PICCIRILLI 1983, pp. 295-296. Sull'episodio del lago Albano si vedano anche: D'ARCO 1997; GRANDAZZI 2008, pp. 83-85; PASQUALINI 2013; CEBEILLAC-GERVASONI 2016.
 - 3 LIV. V, 21; EDLUND-BERRY 2019, p. 127. Sull'episodio si veda anche il commento di PICCIRILLI 1983, pp. 304-305.
 - 4 Si vedano in particolare i ritrovamenti presso il Santuario di Campetti area S-O e quanto presentato in FUSCO 2018. Si ricorda la presenza di cunicoli e pozzi, di cronologia non ben specificata, nell'area di Porta Nord-Ovest. Le strutture sono state rinvenute in occasione degli scavi di John Ward-Perkins nel 1957-1958: WARD-PERKINS 1959, pp. 42-43. I ritrovamenti sono menzionati anche in CASCINO 2015, p. 105 e PULCINELLI 2019, p. 147. Infine, si menzionano anche i cunicoli presso il santuario periurbano etrusco di Portonaccio: STEFANI 1953, pp. 87-92. Tutti questi ritrovamenti non sono presenti nelle planimetrie archeologiche elaborate.
 - 5 JUDSON, KAHANE 1963 e DAMIANI 2015. Si veda anche PICCIRILLI 1983, p. 304. Sul famoso Ponte Sodo: REGGI 2020 con bibliografia precedente. Sulla problematica dei cunicoli idrici si veda la recente ottima sintesi in CIFANI 2020, pp. 346-349.
 - 6 CASCINO, DI GIUSEPPE, PATTERSON 2012.
 - 7 CASCINO, FUSCO, SMITH 2015.
 - 8 TÖLLE-KASTENBEIN 1993.
 - 9 FUSCO 2011.
 - 10 In alcuni casi la datazione non è stata esplicitata chiaramente nelle tabelle ed il motivo è dovuto all'assenza di elementi diagnostici. In questi casi, quindi, è proposta una generica attribuzione cronologica al Periodo di riferimento.
 - 11 CASCINO, DI GIUSEPPE, PATTERSON 2012.
 - 12 JUDSON, KAHANE 1963 e DAMIANI 2015. Sul celebre santuario periurbano di Portonaccio, dotato di numerose strutture idriche (cunicoli, piscina, cisterna ecc.), si veda da ultimo COLONNA 2019 con bibliografia precedente.
 - 13 WARD-PERKINS 1961, p. 48: «*The water-supply on the plateau of Veii was doubtless derived mainly from cisterns*»; p. 51: «*The stream (Valchetta) as such serves no defensive purpose; the level is nowhere high enough for it to have been connected with the water-supply of the main plateau*»; WARD-PERKINS 1962, p. 1643: «*Water-supply... might consist of a series of short tunnels radiating from a cistern*».
 - 14 PAPI 2000, pp. 139-140: «In alcuni centri, come a Veii, dove non era stato possibile realizzare condutture pubbliche, il sistema di approvvigionamento idrico fu comunque razionalizzato con la realizzazione di grandi cisterne che attraverso apposite canalizzazioni rifornivano la città per gli usi necessari»; p. 139 nota 65: «Nel caso di Veii, un centro piuttosto grande dove grazie agli interventi pubblici e di alcuni privati le strutture cittadine erano state completamente rifatte in età augustea, non è stata rinvenuta traccia di un acquedotto come si evince dalle ricerche British School at Rome e da recenti ricognizioni intraprese da M. Guaitoli che ringrazio per le informazioni. Alcune *fistulae* con bolli municipali e nominanti un privato lascerebbero ipotizzare una regolarizzazione e razionalizzazione degli impianti idrici con la raccolta delle acque in grandi cisterne. I bolli *CIL XI, 3817: Public(um) Veientanorum*; *CIL XI, 3818: Reipublicae Veient(anorum)* databili a partire dal II secolo, per la definizione della comunità come *res publica*, sono editi da Lanciani e *CIL XI, 3819: C(aii) Vetti Feliciani*. Nei pressi del foro sono state individuate due grandi cisterne che servivano le terme situate più in basso immediatamente a Ovest (identificazione delle strutture e dell'impianto termale di M. Guaitoli)».
 - 15 Da ultimi sul percorso dell'acquedotto si vedano CIFARELLI, MARCELLI 2017 ed il loro contributo in questo volume. Inoltre si ricorda quanto riportato da LIVERANI 1987, p. 156, nota 82: «...Tuttavia il fatto che l'Acqua Traiana, diretta a Roma, passasse per il territorio di Veio non mi pare portasse a questa città particolare floridezza». Il vicino centro di Cerveteri, invece, era stato dotato da Augusto in persona di un acquedotto (*CIL XI, 3594*): PAPI 2000, p. 28.
 - 16 Si vedano le tavole in JUDSON, KAHANE 1963 ed il lavoro di DAMIANI 2015.
 - 17 Si vedano le considerazioni in FUSCO 2018.
 - 18 FUSCO 2011.
 - 19 COLONNA 2004, p. 206.
 - 20 GUAITOLI 2016, p. 21, nota 74.

- 21 CHELLINI 2002, p. 82.
- 22 CHELLINI 2002, pp. 81-82.
- 23 FUSCO 2013-2014, pp. 313-316.
- 24 FUSCO 2008-2009, pp. 451-475.
- 25 FUSCO 2013-2014.
- 26 XII, 15. Per una raccolta completa delle fonti antiche sulla città di Veio: BOITANI, VAN KAMPEN 2012.
- 27 Traduzione da CANTARELLI 1984: «La città di Veio non era per nulla inferiore a Roma per requisiti di abitabilità, poiché possedeva molta fertile terra, parte in collina e parte in pianura, e un'atmosfera purissima e veramente ottima per la salute umana, e non c'erano paludi vicine donde sorgono effluvi gravi e maleodoranti, né un fiume che riversasse al mattino correnti d'aria fredda, e le acque non erano troppo scarse né convogliate da zone lontane, ma scaturivano copiose nei dintorni ed erano ottime da bere».
- 28 BELLELLI 2016 e BELLELLI 2017. In generale per l'aspetto idrico ceretano si veda anche ROSATI 1890; NARDI 2001 e NARDI 2005.
- 29 Si ricordano, ad esempio, le ricerche di fotointerpretazione e le prospezioni magnetometriche svolte dalla Sapienza, Università di Roma, dall'Università del Salento-Lecce e da quella di Siena: GUAITOLI 2016 e CAMPANA 2019.
- 30 ELIADE 2001, pp. 169-194 e ulteriori osservazioni in GERACI 2006.
- 31 Sulle aree di culto a Veio: GUAITOLI 2016, p. 27; BARTOLONI, SARRACINO 2017.
- 32 Da ultimi BARTOLONI, SARRACINO 2017, pp. 18-19, con bibliografia precedente e EDLUNG-BERRY 2019, pp. 127-129.
- 33 Recente sintesi storico-archeologica in CASCINO 2012, DI SARCINA 2012 e DI GIUSEPPE 2018; inoltre si vedano le figg. 6.13, 6.15, 6.16 e 6.17 per le presenze archeologiche pertinenti al periodo in esame nell'ambito della stessa pubblicazione. Per l'analisi critica dell'importanza del ruolo svolto dall'acqua presso gli Etruschi resta fondamentale TORELLI 1991. Si ricorda, infine, che proprio il sito di Veio risulta avere uno speciale collegamento con l'acqua: un noto passo di Servio (*Aen.* 8, 285) collega, infatti, il re veiente Morrius con il suo avo Halesus, figlio di Nettuno. Sul dio etrusco Nethuns-Nettuno: TORELLI 1991 e TRAFICANTE 2009.
- 34 BARTOLONI, SARRACINO 2017.
- 35 Sul tema la bibliografia è molto ampia, si citano solo alcuni titoli: TORELLI 1991; CHELLINI 2002; GERACI 2006; FACCHINETTI 2010; GIONTELLA 2012 e da ultimi BASSANI, BOOS, FUSCO 2019.
- 36 I calcoli sono stati fatti per 3 cisterne arcaiche rinvenute nel santuario di Campetti, area Sud-Ovest, ma possono essere estesi anche ai restanti casi: LATINI 2015.
- 37 Su questo tema, si veda quanto affermato da CIFANI 2008.
- 38 BELLELLI 2016, p. 57. Ulteriori scoperte in BELLELLI 2020.
- 39 NARDI 2005, p. 186.
- 40 NARDI 2001, p. 2.
- 41 Si consideri che è stato calcolato che una vacca da latte consuma 200 litri di acqua al giorno, un bovino 50 litri, un maiale 20 litri, una pecora 10 litri: <http://www.saicosamangi.info/ambiente/consumo-acqua.html>.
- 42 Un cavallo può bere dai 20 ai 60 litri di acqua al giorno: <http://www.animali.net/il-nutrimiento-del-cavallo-quanto-beve-e-quanto-mangia>.
- 43 Per la presenza di una sorgente anche sul ciglio del pianoro di Cerveteri: BELLELLI 2017, p. 49.
- 44 FUSCO 2013-2014. L'associazione di Herclè ed Acheloo, simboleggia il dominio dell'uomo sulle acque e risulta attestato nel santuario periurbano di Portonaccio: COLONNA 1987, pp. 437-441; CIONCOLONI FERRUZZI, MARCHIORI 1989-1990, p. 714; COLONNA 2019, p. 122; per la presenza di Acheloo sul pianoro urbano, presso il sito di Macchiagrande: DI SARCINA 2014, p. 121, fig. 8. In generale su Acheloo si veda DI GIUSEPPE 2010.
- 45 Per la tradizione letteraria si veda il racconto in Liv. V, 21, 1-8. Sulla figura di Camillo, conquistatore di Veio, da ultimo: SMITH 2019 con bibliografia precedente. Sull'importanza dell'elemento idrico nella conquista della città: BRIQUEL 1998.
- 46 La popolazione veiente, infatti, durante il saccheggio era stata uccisa e quella sopravvissuta ridotta in schiavitù: Liv. V, 21, 1.
- 47 Liv. V, 38, 5-6 e 8-10: nel 390 a.C. l'esercito romano trova rifugio a Veio dopo la battaglia dell'Allia; VIII, 20, 4-5: un esercito è mandato sul pianoro veiente per organizzare la resistenza contro i Galli; V, 24, 5-7: nel 395 a.C. la plebe preferirebbe la bellezza della città, dei monumenti e del territorio di Veio a quella di Roma; V, 50, 8: nel 389 a.C. si propone di trasferire la popolazione romana a Veio, dopo la distruzione di Roma da parte dei Galli; VI, 4, 5-6: nel 388 a.C. alcuni romani, dopo il sacco dei Galli, preferiscono rimanere a Veio, dove avevano occupato case disabitate, invece di tornare a Roma e ricostruire le loro case distrutte e per questo motivo vengono presi seri provvedimenti.
- 48 DI GIUSEPPE 2012b.
- 49 GUAITOLI 2016.
- 50 GUAITOLI 2016, p. 23

- 51 GUAITOLI 2016, p. 21 e nota 73.
- 52 GUAITOLI 2016, p. 21. Recente sintesi storico-archeologica in DI GIUSEPPE 2012b; inoltre si vedano le figg. 6.18 e 6.19 per le presenze archeologiche pertinenti al periodo in esame nell'ambito della stessa pubblicazione. In generale anche LIVERANI 2012a.
- 53 DI GIUSEPPE 2012b, p. 363.
- 54 Recente sintesi storico-archeologica in FONTANA, PATTERSON 2012; inoltre si vedano le figg. 6.24, 6.25 e 6.26 per le presenze archeologiche pertinenti al periodo in esame nell'ambito della stessa pubblicazione. Per la fase imperiale si veda anche: LIVERANI 1987; 2012b. Per la questione della possibile esistenza di una colonia cesariana, prima del municipio augusteo: SMITH 2012, p. 4.
- 55 Da ultimo GUAITOLI 2016, pp. 23-24.
- 56 FONTANA, PATTERSON 2012.
- 57 FUSCO 2013-2014, p. 335 e nota 87.
- 58 FUSCO 2008-2009, pp. 451-475.
- 59 RICHARD 2012, p. 155.
- 60 Per un'analisi dell'importanza e del significato dell'acqua nella società romana: BRUUN 2016b.
- 61 Sui sistemi di approvvigionamento idrico: RIERA 2016a. Sull'importanza della sanità (*salubritas*) urbana e quindi di evitare la presenza di acque stagnanti, che possono provocare pestilenze, si veda FIORENTINI 2018 e ZACCARIA 2018.
- 62 Al fine di ricostruire un quadro più completo dell'organizzazione delle risorse idriche dei centri antichi dell'Etruria meridionale, sarebbe quanto mai interessante e istruttivo realizzare un confronto con quanto attestato presso altri siti, come ad esempio Cerveteri (BELLELLI 2020) e Tarquinia (BAGNASCO GIANNI 1996).

BIBLIOGRAPHY

BIBLIOGRAFIA



Oasi del Fuehat (km 5 ca. a SE di Bengasi, Libia), 1929 ca. Uno dei numerosi pozzi, pescanti ad una quindicina di metri di profondità nella falda freatica della 'ridente oasi bengasina', in piena attività.

BIBLIOGRAFIA

- ABRAMENKO A. 1993, *Die munizipale Mittelschicht im kaiserzeitlichen Italien. Zu einem neuen Verständnis von Sevirat und Augustalität*, Frankfurt am Mein.
- ACCONCIA V. 2009, *La cisterna*, in BARTOLONI 2009, pp. 25 - 29.
- ACCONCIA V. 2012a, *Lo scavo dell'Area 1. I periodi III e IV*, in BARTOLONI, ACCONCIA 2012, pp. 15-23.
- ACCONCIA V. 2012b, *La sistemazione della strada secondaria e la struttura B (Periodo IV: fasi IC c-d)*, in BARTOLONI, ACCONCIA 2012, pp. 25-32.
- ACCONCIA V. 2015, *L'altura dopo la caduta di Veio*, in CASCINO, FUSCO, SMITH 2015, pp. 9-15.
- ACCONCIA V. 2019, *Veii, the stratigraphy of an ancient town*, in TABOLLI J., CERASUOLO O. 2019, pp. 9-16.
- ADAM J. P. 1989², *La construction romaine*, Paris.
- AGNOLI N. 2002, *Museo Archeologico Nazionale di Palestrina. Le sculture*, «Xenia Antiqua. Monografie» 10, Roma.
- AGUSTA-BOULAROT S. 1997, *La fontaine, la ville et le Prince. Recherches sur les fontaines monumentales et leur fonction dans l'urbanisme impérial, de l'avènement d'Auguste au règne des Sévères*, PhD dissertation, Université de Provence, Aix-Marseille 1.
- AGUSTA-BOULAROT S. 2004, *Les fontaines urbaines en Gaule*, in AGUSTA-BOULAROT S., FOLLAIN É. (eds) 2004, pp. 4-11.
- AGUSTA-BOULAROT S., FOLLAIN É. (eds) 2004, *Fontaines et Nymphées en Gaule Romaine. Fontaines publiques et privées, les nymphées dans les thermes*, Dijon.
- AGUSTA-BOULAROT S. et alii 2004 = AGUSTA-BOULAROT S., FOLLAIN É., ROBERT R. 2004, *La 'fontaine triomphale' de Glanum*, in AGUSTA-BOULAROT S., FOLLAIN É. (eds) 2004, pp. 88-97.
- AGUSTA-BOULAROT S., PAILLET J.-L. 1997, *Le barrage et l'aqueduc occidental de Glanum: Le premier barrage-voûte de l'histoire des techniques?*, «Revue Archéologique», 1, pp. 27-78.
- AK M. 2009, *Seydi Ali Reis* (s. v.), in *Türkiye Diyanet Vakfı İslâm Ansiklopedisi*, 37 (*Sevr Antlaşması - Suveylül*), İstanbul, pp. 21-24.
- AKAITURRI A. E. 2008, *Los foros romanos republicanos en la Italia centro-meridional tirrena: origen y evolución formal*, Madrid.
- ALARCÓN F. 2002, *El agua en la ciudad de Baelo Claudia*, in REIN L., MONIZ C. (eds), *Patrimonio Histórico Hidráulico de la Cuenca del Guadalquivir*, Sevilla, pp. 460-493.
- ALARCÓN F. 2009, *Agua para la vida en una ciudad romana: el sistema hídrico en Baelo Claudia*, in LAGÓSTENA L., ZULETA, F. (eds), *La captación, los usos y la administración del agua en Baetica: estudios sobre el abastecimiento hídrico en comunidades cívicas del Conventus Gaditanus*, Cádiz, pp. 171-202.
- ALBA M. 2007, *Contribuciones al estudio de las infraestructuras hidráulicas de Augusta Emerita*, in MANGAS MANJARRÉS J., MARTÍNEZ CABALLERO S. (eds.), *El agua y las ciudades romanas*, Móstoles, pp. 147-182.
- ALBERTINI A. 1978, *Romanità di Brescia antica: cenni di storia di Brescia nell'età repubblicana e altri scritti*, Brescia.
- ALDERSEY L. 1889, *The second voyage of M. Laurence Aldersey, to the Cities of Alexandria, and Cayro in Aegypt. Anno 1586*, in HAKLUYT R. 1889, pp. 47-53.
- ALFÖLDY G. 1992, *Die Inschrift des Aquädukts von Segovia: ein Vorbericht*, «Zeitschrift für Papyrologie und Epigraphik», 94, pp. 231-248.
- ALFÖLDY G. 1997, *Die Bauinschriften des Aquädukts von Segovia und des amphitheaters von Tarraco*, Berlín-New York.
- ALMAGRO BASCH M. 1976, *El acueducto romano de Segobriga. Saelices (Cuenca)*, «Revista de Archivos, Bibliotecas y Museos», 79, 4, pp. 875-901.
- ALMAGRO BASCH, M. 1978, *Datos cronológicos para fechas el acueducto de Segobriga*, «Revista de Archivos, Bibliotecas y Museos», 81, 1, pp. 155-167.
- ALQUIER J. 1941, *Les ruines antiques de la vallée de l'oued el Arab (Aurès)*, «Revue Africaine», 85, pp. 31-39.
- ÁLVAREZ ASOREY R., CARREÑO M. C., GONZÁLEZ FERNÁNDEZ E. 2003, *Aqva Vrbi. Historia do abastecimento de agua á cidade de Lugo (época romana-século XX)*, Lugo.
- ÁLVAREZ MARTÍNEZ J. M. 2007, *Las conducciones hidráulicas emeritenses. Estado de la cuestión*, in MANGAS MANJARRÉS J., MARTÍNEZ CABALLERO S. (eds), *El agua y las ciudades romanas*, Madrid, pp. 183-212.
- AMAT DI SAN FILIPPO P. (ed) 1882², *Biografia dei viaggiatori italiani e bibliografia delle loro opere*, in *Studi Bibliografici e Biografici sulla Storia della Geografia in Italia*, Roma, pp. 1-278.
- AMBROGI A. 2005, *Vasche di età romana in marmi bianchi e colorati*, Roma.
- AMELA L. 2012, *Precisiones al recientemente descubierto epígrafe de Cn. Pompeyo Magno en Carthago Nova*, «Espacio, Tiempo y Forma», Serie II, Historia Antigua, 25, pp. 191-206.
- ANDO C. 2000, *Imperial Ideology and Provincial Loyalty in the Roman Empire*, Berkeley-Los Angeles.
- ANDERSON J. C. 2013, *Roman Architecture in Provence*, Cambridge.
- ANDREU PINTADO J. 1999, *Munificencia y munificentes. Riqueza y manifestaciones de riqueza de las élites en la provincia Lusitania*, in RODRÍGUEZ MARTÍN F. G., GORGES J.-G. (eds), *Économie et territoire en Lusitanie romaine*, Madrid, pp. 453-471.

- ANDREU PINTADO J. 2000, *Evergetismo edilicio sobre termas en Hispania* in FERNÁNDEZ OCHOA C., GARCÍA-ENTERO V. (eds), *Termas romanas en el Occidente del Imperio*. II Coloquio Internacional de Arqueología en Gijón (Gijón, 1999), Gijón, pp. 289-294.
- ANDREU PINTADO J. 2001, *Thermae Cassiorum: ocio y evergetismo en la Olisipo tardoantigua*, in GARCÍA-MORENO L., RASCÓN MARQUÉS S. (eds), *Hispania en la Antigüedad Tardía. Ocio y espectáculos*. Actas II Encuentro sobre Hispania en la Antigüedad Tardía, Ocio y Espectáculos (Alcalá de Henares, ottobre 1997), Alcalá de Henares, pp. 239-253.
- ANDREU PINTADO J. 2003, *Incidencia de la municipalización flavia en el Conventus Caesaraugustanus*, «Salduie», 3, pp. 163-185.
- ANDREU PINTADO J. 2004, *Munificencia pública en la Provincia Lusitania: (siglos I-IV d.C.)*, Zaragoza.
- ANDREU PINTADO J. 2017, *La sacralización del agua en Hispania romana: una perspectiva epigráfica*, in PERÉX AGORRETA M. J., MIRÓ ALAIX C. (eds), *Ubi aquae ibi salus. Aguas biomedicinales, termas curativas y culto a las aguas en la Península Ibérica (desde la Protobistoria hasta la Tardoantigüedad)*, Madrid, pp. 91-120.
- ANDREU PINTADO J. 2020, *In tutelam thermarum: evergetismo sobre termas en la Hispania romana*, in NOGUERA J. M., GARCÍA-ENTERO V., PAVÍA M. (eds), *Termas públicas de Hispania*, Sevilla, pp. 119-130.
- ANDREU PINTADO J., GONZÁLEZ SOUTELO S., GARCÍA-ENTERO V., JORDÁN LORENZO A. A., LASUÉN ALEGRE M. 2008, *Cuestiones urbanísticas en torno a la civitas de Los Bañales (Uncastillo, Zaragoza)*, «SPAL. Revista de Prehistoria y Arqueología», 17, pp. 233-266.
- ANDREUSSI M. 1976-1978, *Antiche strutture scoperte durante i lavori di costruzione del Palazzo di Giustizia di Roma*, «Bullettino della Commissione Archeologica Comunale di Roma», LXXXVI, pp. 47-53.
- ANDREWS K. 1953, *Castles of the Morea*, Princeton, NJ [un'edizione, riveduta e migliorata, con un'introduzione di Glenn R. Bugh, è stata pubblicata nel 2006, sempre a Princeton, NJ].
- ANGIOLELLO G. M. 1982, *Viaggio di Negroponte*, BAZZOLO C. (ed), Vicenza.
- ANGIOLELLO G. M. 1985, *Il Sultano e il Profeta. Memorie di uno schiavo vicentino divenuto tesoriere di Maometto II il Conquistatore*, Milano.
- ANHEGGER R. 1942, *Martoloslar hakkında*, «Türkiyat Mecmuası», VII-VIII (1940-1942), 1, pp. 281-320.
- ANNIBALETTO M. 2012, *Infrastrutture idrauliche*, in GHEDINI F., ANNIBALETTO M. (eds), *Atria longa patescunt. Le forme dell'abitare nella Cisalpina romana*, «Antenor Quaderni», Roma, pp. 159-198.
- ANTOLINI R., VIRGILI P. (eds) 1986, *Il Trionfo dell'acqua. Acque e acquedotti a Roma. IV sec. a.C. - XX sec.*, Roma.
- An Universal History 1779 = An Universal History, from the Earliest Accounts to the Present Time. Compiled from Original Authors, Illustrated with Charts, Maps, Notes, &c. and a General Index to the Whole*, I, 7 (Cap. XXII, Sez. VIII: *The History of the other Greek Islands*), London.
- ARDOVINO A. M. 2003, *Nomi di città e nomi di dei. Bergamo, Brescia e altro*, «Rassegna di studi del Civico Museo Archeologico e del Civico Gabinetto Numismatico di Milano, già notizie dal Chiostro del Monastero Maggiore», LXXI-LXXII, pp. 67-82.
- ARISOY İ. A. 2015, *Adalar Arasında, Balkanların Kıyısında: Kızılbisar (Karisto) Müstakem Vekii ve Kasabası*, in *Balkanlar: Siyaset ve Gög*, 8. Uluslararası Mübadele ve Balkan Türk Kültürü Araştırmaları Kongresi Bildirileri [Politica e migrazione dei Balcani. Atti dell'8° Convegno Internazionale di Studi sugli Scambi Internazionali e sulla Cultura Turca Balcanica] (Samsun, 6-7 dicembre 2014), Samsun, pp. 77-122.
- ARISOY İ. A., MICHALOPOULOS D. 2015, *Some remarks on the socio-cultural life of the Turks of Morea (17th-19th centuries)*, «Ege ve Balkan Araştırmaları Dergisi / Journal of Aegean and Balkan Studies», 2, 2, pp. 37-58.
- ARISTODEMOU G. A., TASSIOS T. A. (eds) 2018, *Great Waterworks in Roman Greece. Aqueducts and Monumental Fountains, Function in Context*, Oxford.
- ARMAO E. (ed) 1938, *Venezia in Oriente - La "Relatione dell'Isola et Città di Tine di Pompeo Ferrari Gentil'buomo piacentino". Con piante, carte e schizzi*, Roma.
- ARMIROTTI A. 2017, *Archeologia romana in Valle d'Aosta: aggiornamenti sulle conoscenze della città e del suo territorio*, «Bulletin d'Études Préhistoriques et Archéologiques Alpines», XXVIII, pp. 103-120.
- ARMIROTTI A., JORIS C. 2014, *Lo scavo delle cantine di Casa Favre-Bagicalupi in via croce di Città ad Aosta. Nuovi dati sulla topografia di Augusta Praetoria*, «Bollettino della Soprintendenza per i beni e le attività culturali», 10, pp. 38-44.
- ARMIROTTI A., JORIS C., TILLIER C. 2015, *Lo scavo archeologico di via Malberbes ad Aosta: nuovi dati sull'urbanistica e sulla vita quotidiana della città romana*, «Bollettino della Soprintendenza per i beni e le attività culturali», 11, pp. 18-31.
- ARMIROTTI A., SEPIO D., WICKS D. 2018, *Scavi in piazza San Francesco: sintesi dei principali risultati delle campagne 2011-2012 e 2017 nell'insula 30 di Augusta Praetoria*, «Bollettino della Soprintendenza per i beni e le attività culturali», 14, pp. 50-61.
- ARZONE A. 2012, *L'iconografia rateriana e il sigillo medievale di Verona: appunti per una ricerca*, in NAPIONE E., ARZONE A. (eds), *Iconografia rateriana: la più antica veduta di Verona. L'archetipo e l'immagine tramandata*, Verona, pp. 183-198.
- ASHBY T. 1902, *The Classical Topography of the Roman Campagna*, «Papers of the British School at Rome», Roma.
- ASHBY T. 1935, *The Aqueducts of Ancient Rome*, Oxford.
- AUBERSON E. P. 1964, *Études sur les "Thermes de Vénus"*, «Rendiconti dell'Accademia di Archeologia, Lettere e Belle Arti - Napoli», 39, pp. 167-178.

- AVANZINI M., SALVADOR I. 2018, *Uomo e pietra nel Sommolago: storia dello sfruttamento dei materiali lapidei nel territorio di Arco tra XVI e XX secolo*, in CHAVARRIA ARNAU A., CAUSARANO M. A. (eds), *La memoria culturale dell'Oltresarca Trentino. Paesaggi, persone e storie di pietre*, Quingentole (Mantova), pp. 111-151.
- AVEROLDI G. A. 1700, *Le scelte pitture bresciane additate al forestiere*, Brescia.
- AYNUR H. 2003, *Mabremî* (s.v.), in *Türkiye Dîyanet Vakfı İslâm Ansiklopedisi*, 27 (Kütahya Menl. - Manisa), İstanbul, pp. 390-391.
- BACCINI LEONARDI P. 2001, *C. Crispi Passieni praedium* (s.v.), in FIOCCHI NICOLAI V. et alii (eds), *Lexicon Topographicum Urbis Romae, Suburbium*, 2, C-F, Roma, pp. 169-170.
- BAGNASCO GIANNI G. 1996, *Ἀριστον μὲν ὕδωρ. La gestione delle acque in area etrusca: il caso di Tarquinia*, in ANTICO GALLINA M. (ed), *Acque interne: uso e gestione di una risorsa*, Milano, pp. 29-43.
- ΒΑΓΙΑΚΑΚΟΥ Δ. Β. 2000, *Τα Στόρα της Ευβοίας τιμούν τον εκεί ηρωϊκῶς πεσόντα την 12η Ιανουαρίου 1822 Ηλίαν Πετρόμπεη Μαυρομυχάλη και τους συν αυτό Μανιάτας πολεμιστάς*, «*Λακωνικά Σπουδαία*», 15, pp. 399-453.
- BAKHUIZEN S. C. 1985, *Studies in the Topography of Chalcis in Euboea. A discussion on the sources*, Leiden.
- BAKKER J. T. (ed) 1999, *The Mills-Bakeries of Ostia. Description and Interpretation*, Amsterdam.
- BALBI A. 1817, *Compendio di Geografia Universale conforme alle ultime politiche transazioni e più recenti scoperte corredato di cinque Tavole sistematiche delle principali lingue, e di altrettante Dissertazioni sulla popolazione attuale delle cinque Parti del Mondo*, Venezia.
- BALBI A. 1840², *Compendio di Geografia compilato su di un nuovo disegno conforme agli ultimi trattati di pace e alle più recenti scoperte contenente Un preliminare esame ragionato dello stato attuale delle cognizioni geografiche e delle difficoltà che presenta la descrizione della terra; un sunto della geografia astronomica, fisica e politica colle più importanti definizioni; osservazioni critiche sull'attuale popolazione del globo; la classificazione de' suoi abitanti a norma delle lingue, religioni e civiltà; i principali fatti della geografia fisica e politica per ogni parte del mondo; la descrizione dei varii Stati e delle principali città; le divisioni politiche del 1789 paragonate colle presenti; l'indicazione delle religioni, delle lingue, delle forze e de' compensi di ogni Stato, e dei principali oggetti della rispettiva industria e commercio; le divisioni attuali amministrative; e, per le più cospicue città, un cenno dei più importanti istituti scientifici e letterarii, dei più notabili edilizii e monumenti, delle antichità, del numero degli abitanti, ecc.; in fine un'esatta tavola comparativa delle monete e dei pesi e misure antiche e moderne dei precipui paesi e delle primarie città del globo*, I, Torino.
- BALBO C. (ed) 1834, *Lettere del conte Carlo Vidua*, II, Torino, Presso Giuseppe Pomba.
- BALDASSARRI M. 2008, *Sistemi di approvvigionamento ed impiego dell'acqua a Pisa e nel suo territorio*, in BALDASSARRI M. (ed), *Reti d'Acqua. Infrastrutture idriche e ruolo socio-economico dell'acqua in Toscana dopo il mille*, Pisa, pp. 97-112.
- BALDASSARRI M. 2011, *Strutture portuali e comunicazioni marittime nella Toscana medievale alla luce della fonte archeologica (VIII-inizi XIII secolo)*, in PETRALIA G. (ed), *Porti dell'Etruria settentrionale tra Antichità e Medioevo*, Pisa, pp. 81-115.
- BALDINI G. 2012, *Il territorio di Calenzano in epoca etrusca*, in POGGESI, SARTI, VANNINI 2012, pp. 50-69.
- BALDONI D. 2008, *Un edificio tripartito nell'agorà di Iasos: alcune considerazioni preliminari*, in *Iasos in età romana. Miscellanea storico-archeologica*, «Accademia delle Scienze di Ferrara, Atti», 83-84, pp. 17-33.
- BALDONI D. 2013, *Culti orientali a Iasos: ipotesi interpretativa di un edificio di età romana*, in KARLSSON L., CARLSSON S., BLID KULLBERG J. (eds), *Labrys. Studies presented to Pontus Hellström*, «Boreas» 32, pp. 369-385.
- BALTA E. 1987a, *Karamanlidika. Bibliographie analytique d'ouvrages en langue turque en caractères grecs. XXe siècle*, Athènes.
- BALTA E. 1987b, *Karamanlidika. Bibliographie analytique d'ouvrages en langue turque en caractères grecs. Additions (1584-1900)*, Athènes.
- BALTA E. 1989, *L'Eubée à la fin du XV^e siècle. Économie et Population. Les registres de l'année 1474*, supplemento a «*Αρχαίον Ευβοϊκῶν Μελετών*», 26 (ΚΣΤ'), Αθήνα.
- BALTA E. 1997, *Karamanlidika. Nouvelles additions et compléments*, I, Athènes.
- BALTA E. 2004, *Ottoman Studies in Modern Greek Historiography*, in TOSKA Z. (ed), *Kaf Dağ'ın Ötesine Varmak, Günay Kut armağanı. Essays Presented by her Colleagues and Students*, III, «*Journal of Turkish Studies*», 28, 1, pp. 9-16.
- BALTA E. 2010, *Beyond the Language Frontier. Studies on the Karamanlis and the Karamanlidika*, İstanbul.
- BALTA E. 2013, *Miscellaneous Studies on the Karamanlidika Literary Tradition*, İstanbul.
- BALTA E. 2014, *The Exchange of Populations. Historiography and Refugee Memory*, İstanbul.
- BALTA E. 2019, *Karamanlı Yazınsal Mirasının Ocaklarında Madencilik*, İstanbul.
- BANDELLI G. 2009, *Note sulla categoria di romanizzazione con riferimento alla Venetia e all'Histria*, in CUSCITO G. (ed), *Aspetti e problemi della romanizzazione. Venetia, Histria e arco alpino orientale. Atti della XXXIX Settimana di Studi Aquileiesi (Aquilaia, 15-17 maggio 2008)*, «*Antichità Altoadriatiche*», LXVIII, Trieste, pp. 29-69.
- BANZOLI G. A. 1720, *Atlante Storico del Ducato di Reggio per la Comuna Gallana*, Reggio Emilia (rist. anast. Reggio Emilia, 1985).
- BARADEZ J. 1949, *Fossatum Africae. Recherches aériennes sur l'organisation des confins sabariens à l'époque romaine*, Paris-Alger.
- BARBANERA M. 1994, *Aquino* (s.v.), *Enciclopedia dell'Arte Antica*, II suppl., Vol. I, pp. 522-524.
- BARBERA M. 2015, *Roma Caput Mundi dell'acqua: acquedotti e novità archeologiche*, in PAPADOPOULOS J., PROIETTI E. (eds), *Dagli acquedotti romani all'irrigazione a goccia. Simposio bilaterale di Archeologia Italia Israele (Expo Milano 2015, Padiglione Israele, 7 - 8 ottobre)*, II, 6, <http://www.archeologia.beniculturali.it/index.php?it/99/approfondimenti-tematici/12/37/61>, Roma (ultima consultazione: 1 dicembre 2021).
- BARBIERI G. 1953, *Ostia – fistole acquarie inedite o completate*, «*Notizie degli Scavi di Antichità*», ser. VIII, 7 (1953), pp. 151-89 [= idem, *Scritti minori* (Vetera 3), Roma 1988, pp. 285-323].

- BARBIERI G. 1969-70, *Revisioni di epigrafi*, «Rendiconti della Pontificia Accademia di Archeologia», 42 (1969-70), pp. 73-80.
- BARTOLI D. 1666, *La Geografia trasportata al Morale Dal Padre Daniello Bartoli Della Compagnia di Giesu*, Venezia, Per Nicolò Pezzana.
- BARTOLONI G. 2001, *Piazza d'Armi*, in MORETTI SGBINI A. M. (ed), *Veio, Cerveteri, Vulci. Città d'Etruria a confronto*. Catalogo della Mostra (Roma, Museo Nazionale Etrusco di Villa Giulia, Villa Poniatowski, 1 ottobre-30 dicembre 2001), Roma, pp. 29-31.
- BARTOLONI G. 2009, *Lo scavo*, in BARTOLONI G. (ed), *Veio: Piazza d'Armi. Materiali ceramici del VII e VI sec. a.C.*, in RENDELI M. (ed), *Ceramica, abitati, territori, nella bassa valle del Tevere e Latium Vetus*, «Collection de l'École française de Rome», 425, Rome, pp. 215-222.
- BARTOLONI G. 2009 (ed), *L'abitato etrusco di Veio. Ricerche dell'Università di Roma 'La Sapienza' I – Cisterne, pozzi e fosse*, Roma.
- BARTOLONI G. 2019, *The Settlement: Town Walls, Street, Houses, and Residences*, in BARTOLONI G., MICETTI M. L. 2019, *Veii during the Archaic Period (Sixth and Fifth Centuries BCE)*, in TABOLLI, CERASUOLO 2019, pp. 108-109.
- BARTOLONI G., ACCONCIA V. 2012 (eds), *L'abitato etrusco di Veio. Ricerche dell'Università di Roma 'La Sapienza' II – Un edificio tardo arcaico e la sequenza stratigrafica*, Roma.
- BARTOLONI G., SARRACINO D. 2017, *Veio: dal culto aristocratico al culto poliadico*, in GOVI E. (ed), *La città etrusca e il sacro. Santuari e istituzioni politiche*. Atti del Convegno (Bologna, 21-23 gennaio 2016), Bologna, pp. 1-24.
- ΒΑΣΙΛΑΤΟΥ Ν. Γ. 1992, *Κάστρα και Πύργοι της Εββοίας - Castles and Towers of Evia*, Αθήνα.
- BASSANI M., BOOS M., FUSCO U. 2019 (eds), *Rethinking the Concept of 'Healing Settlements': Water, Cults, Construction, and Context in the Ancient World, Roman Archaeological Conference 2016*. Proceedings of the Session of Study (nr. 27), Sapienza University, Aula 'Partenone', 17th march 2016, «Archeopress Roman Archaeology» 52, Oxford.
- BASSO *et alii* 2019 = BASSO P., BRUNO B., CENCI C., GROSSI P. (eds), *Verona e le sue strade. Archeologia e Valorizzazione*, Sommacampagna (Verona).
- BAUMEISTER A. 1864, *Topographische Skizze Der Insel Euboia*, Lübeck.
- BELLELLI G. 2020, *Il tufo e l'acqua a Cerveteri. Opere idrauliche di epoca etrusca nel Fosso del Torrente Manganello*, in BIANCHI E., D'ACUNTO M. (eds), *Opere di regimentazione delle acque in età arcaica. Roma, Grecia e Magna Grecia, Etruria e mondo italico*, Roma, pp. 357-375.
- BELLELLI MARCHESINI B. 2004, *Veio, Piano di Comunità: l'indagine del 1997*, in COLONNA G., *I santuari di Veio: ricerche e scavi su Piano di Comunità*, in PATTERSON 2004, pp. 214-218.
- BELLELLI MARCHESINI B. 2009a, *I dati dello scavo di Piano di Comunità*, in BELELLI MARCHESINI B., AMBROSINI L., *Ceramiche a Veio tra V e III sec. a.C.*, in JOLIVET V., PAVOLINI C., TOMEI M. A., VOLPE R. (eds), *Suburbium II. Il suburbio di Roma dalla fine dell'età monarchica alla nascita del sistema delle ville (V-II secolo a.C.)*. Atti delle Giornate di Studio sul Suburbio Romano presso École française de Rome (Roma, 16 ottobre e 3 novembre 2004, 17 - 18 febbraio 2005), «Collection de l'École française de Rome», 419, Rome, pp. 261-273.
- BELLELLI MARCHESINI B. 2009b, *Piano di Comunità: le evidenze archeologiche e lo scavo del pozzo*, in AMBROSINI L., BELELLI MARCHESINI B., COLANTONI G., GIULIANI B., LUCIDI M. R., MERLO M., *Il contributo degli scavi di Piano di Comunità alla conoscenza dell'abitato di Veio: materiali dal riempimento di un pozzo sul pianoro sommitale*, in BARTOLONI 2009, pp. 65-70.
- BELLELLI MARCHESINI B. 2009c, *La cisterna e la sua riscoperta*, in AMBROSINI L., *Il Santuario di Portonaccio a Veio. III, La cisterna arcaica con l'incluso deposito di età ellenistica: (scavi Santangelo 1945-1946 e Università di Roma 'La Sapienza' 1996 e 2006*, Roma, pp. 297-307.
- BELLELLI MARCHESINI B. 2010, *The urban district of Piano di Comunità: results from the excavation of the Progetto Veii (University 'La Sapienza' of Rome)*, in AMBROSINI L., BELELLI MARCHESINI B., *Etruscan and Roman houses in Veii. The example of Piano di Comunità*, in BENTZ M., REUSSER C. (eds), *Etruskisch-italische und römisch-republikanische Häuser*, «Studien zur antiken Stadt», 9, Wiesbaden, pp. 210-214.
- BELLELLI MARCHESINI B. 2015, *La funzione del distretto: strutture e infrastrutture produttive*, in CASCINO, FUSCO, SMITH 2015, pp. 21-27.
- BELLELLI MARCHESINI B. 2019, *Kilns and Evidence of Ceramic Production*, in TABOLLI, CERASUOLO 2019, pp. 201-206.
- BELL M. 1996, *Molinae* (s.v.), in STEYNBEE E. M. (ed), *Lexicon Topographicum Urbis Romae*, III, pp. 270-272.
- BELLELLI V. 2016, *The Urban Area*, in THOMSON DE GRUMMOND N., PIERACCINI L. C. (eds), *Caere, «Cities of the Etruscans» XXXI*, Austin, TX, pp. 49-58.
- BELLELLI V. 2017, *Cerveteri: l'area urbana e i fossi del Manganello e della Mola*, in BELLELLI V., DRAGONI W., PIRO S. 2017, *Idraulica etrusca: la gestione dell'acqua a Cerveteri e nel suo territorio*, in FIORE A., GISOTTI G., LENA G., MASCIOTTO L. (eds), *Atti del Convegno Nazionale Tecnica di idraulica antica* (Roma 18 novembre 2016), «Geologia dell'Ambiente», supplemento al n. 3/2017, Anno XXV, luglio-settembre 2017, pp. 48-51.
- BELLELLI V. 2020, *Il tufo e l'acqua a Cerveteri. Opere idrauliche di epoca etrusca nel Fosso del torrente Manganello*, in BIANCHI E., D'ACUNTO M. (eds), *Opere di regimentazione delle acque in età arcaica. Roma, Grecia e Magna Grecia, Etruria e mondo italico*, Roma, pp. 357-376.
- BELLINGERI G. 2015, *Contesti ottomano-balcanici dagli esemplari di manoscritti veneziani ritrovati*, in BELLINGERI G., TURANO G. (eds), *Ca' Foscari, Venezia e i Balcani*, Atti del II Convegno di Studi Balcanici (Venezia 9-10 dicembre 2013) [«Eurasistica. Quaderni di Studi su Balcani, Anatolia, Iran, Caucaso e Asia Centrale», III], Venezia, pp. 15-34.

- BELLUSCI A. 1989, *Dizionario fraseologico degli Albanesi d'Italia e di Grecia. Testo originale nella parlata albanese. Traduzione in lingua italiana, inglese e francese*, Cosenza.
- BELOCH J. 1890, *Campanien. Geschichte und Topographie des antiken Neapel und seiner Umgebung*, Breslau.
- BELTRÁN FORTÉS J. 2013, *Mármoles en la Bética durante el reinado de Adriano. El protagonismo de Italica*, in HIDALGO, R., LEÓN, P. (eds), Roma, Tibur, Baetica. *Investigaciones adrianeas*, Sevilla, pp. 225-250.
- BELTRÁN LLORÍS F. 2006, *An Irrigation Decree from Roman Spain: the Lex Rivi Hiberiensis*, «Journal of Roman Studies», 96, pp. 147-197.
- BELTRÁN LLORÍS F. 2007, *Introducción histórica*, in Zaragoza. *Colonia Caesar Augusta*, Roma, pp. 3-14.
- BELTRÁN LLORÍS F. 2007-2008, *Marcas legionarias de la VI Victrix y la X Gemina en el foro de Caesar Augusta*, «Veleia», 24-25, pp. 1069-1079.
- BENEDETTI E. 1993, *Le cisterne turche della Caria: tipologia e contesto architettonico regionale*, «Annali della Scuola Normale Superiore di Pisa», s. III, vol. XXIII, 3-4, pp. 971- 986.
- BENÍTEZ P., MILLÁN A., CALDERÓN T. 1996, *Datación absoluta por termoluminiscencia de muestras procedentes de la Fuente Vieja*, in *El agua en la historia de Huelva*, Huelva, pp. 53-58.
- BERMÚDEZ J. M., HIDALGO PRIETO R., VENTURA A. 1991, *Nuevos testimonios epigráficos referentes al abastecimiento de agua pública a la Colonia Patricia*, «Anales de Arqueología Cordobesa», 2, pp. 291-308.
- BERNAL D., LARA M. 2012, *Desenterrando a Gades. Hitos de la Arqueología preventiva, mirando al futuro*, in BELTRÁN FORTÉS J., RODRÍGUEZ GUTIÉRREZ O. (eds), Hispaniae Urbes. *Investigaciones Arqueológicas en ciudades histórica*, Sevilla, pp. 423-473.
- BERSANI P., BENCIVENGA M. 2001, *Le piene del Tevere a Roma dal V sec. a.C. all'anno 2000*, Roma.
- BERTELE T. 1964, *Lineamenti principali della numismatica bizantina*, «Rivista Italiana di Numismatica e Scienze Affini», XII, s. 5ª, LXVI, pp. 33-118.
- BERTI F. 1993, *Iasos di Caria*, in PUGLIESE CARRATELLI G. (ed), *Arslantepe, Hierapolis, Iasos, Kyme. Scavi archeologici italiani in Turchia*, Venezia, pp. 189-248.
- BERTI F. 1993, *Iasos, campagne de fouilles 1992*, «Kazi Sonuçları Toplantısı», XV, II, pp. 125-134.
- BERTI F. 2012, *Nuovi dati per le mura urbane di Iasos*, in SÖĞÜT B. (ed), *From Stratonikeia to Lagina. Festschrift in Honour of Ahmet Adil Tirpan*, İstanbul, pp. 101-113.
- BERTI F. 2013, *Tra mura e porte urbane: ricostruzioni, ipotesi e proposte a margine della stoà occidentale dell'agorà di Iasos*, in BALDONI D., BERTI F., GIUMAN M. (eds), *Iasos e il suo territorio*. Atti del convegno internazionale per i cinquanta anni della Missione Archeologica Italiana (Istanbul, 26-28 febbraio 2011), «Missione Archeologica Italiana di Iasos» V, Roma, pp. 61-74.
- BERTI F., MENGOLI D., MOLINARI M. 2010, *Iasos (Turchia). Relazione preliminare sulle ricerche archeologiche compiute nel castello dell'acropoli*, «Archeologia Medievale», XXXVII, pp. 385- 396.
- BERTI F., MOLINARI M. 2012, *I lavori del 2011 nel "castello dell'acropoli"*, «Bollettino dell'Associazione Iasos di Caria», 18, pp. 15-18.
- BERTI F., PEIRANO D. 2016, *Iasos di Caria e il rilancio del suo porto in età bizantina: il ruolo del marmo*, «Hortus Artium Medievalium», 22, pp. 178-189.
- BERTOLAZZI A. 2019, *Opere pubbliche nell'area di S. Giorgio nel Novecento*, Verona.
- BESCHI L. 1960, *Verona Romana. I monumenti*, in ZORZI F., SARTORI F., BESCHI L., *Verona e il suo Territorio*, I, Verona, pp. 369-552.
- BETTS E. 2017a, *Introduction: Senses of Empire*, in BETTS E. (ed) 2017, *Senses of the Empire: Multisensory Approaches to Roman Culture*, London, pp. 1-12.
- BETTS E. 2017b, *The Multivalency of Sensory Artefacts in the City of Rome*, in in BETTS E. (ed) 2017, *Senses of the Empire: Multisensory Approaches to Roman Culture*, London, pp. 23-36.
- BETTS E. (ed) 2017c, *Senses of the Empire: Multisensory Approaches to Roman Culture*, London.
- BEVILACQUA M., FAGIOLO M. (eds) 2012, *Piante di Roma dal Rinascimento ai Catasti*, Roma.
- BIADEGO G. 1891, *Acquedotti romani e medioevali in Verona*, «Nuovo Archivio Veneto», I, n. II, pp. 351-362.
- BIANCHI E. 2010, *Produzioni laterizie destinate ai grandi complessi imperiali di Roma in età traianea*, in SPANU M. (ed), *Opus Doliare Tiberinum*. Atti delle Giornate di Studio (Viterbo 25-26 ottobre 2012), «Daidalos, Studi e Ricerche di Archeologia e Antichità del Dipartimento di Scienze e dei Beni Culturali», 15.2, Viterbo, pp. 31-51.
- BIANCHI E. 2017, *Schiavi-imprenditori nella produzione dei laterizi in età imperiale*, in PARISI PRESICCE C., ROSSINI O. (eds), *Spartaco. Schiavi e padroni a Roma*, Roma, pp. 125-132.
- BIANCHI E. 2018, *Sistemi fognari nelle città romane*, in TAMBURRINO E. (ed), *Aquam Ducere II. Proceedings of the Second International Summer School "Water and the City: Hydraulic Systems in Roman Age"* (Feltre, 24th-28th August 2015), pp. 151-176.
- BINTLIFF J. (ed) 1997, *Recent Developments in the History and Archaeology of Central Greece*, Proceedings of the 6th International Boeotian Conference (Bradford University, 24-30 giugno 1989), BAR International Series 666, Oxford.
- BINTLIFF J. L. 2007, *Considerations for Creating an Ottoman Archaeology in Greece*, «Hesperia Supplements», 40, pp. 221-236.

- BINTLIFF J. 2017, *Regional impact of the Ottoman Empire in Greece. Archaeological perspectives*, in MURPHEY 2017, pp. 159-164.
- BIONDIĆ *et alii* 2009 = BIONDIĆ R., BIONDIĆ B., RUBINIĆ J., MEAŠKI H., KAPELJ S., TEPEŠ P., *Ocjena stanja i rizika cjelina podzemnih voda na krškom području u Republici Hrvatskoj*, Završno izvješće, Varaždin.
- BIREBENT J. 1962, *Aquae Romanae. Recherches d'hydraulique romaine dans l'est algérien*, Alger.
- BISHOP *et alii* 2005 = BISHOP J., LACHIN M. T., MORANDINI F., *Zona E*, in BROGIOLO, MORANDINI, ROSSI (eds) 2005, pp. 247-258.
- BIUNDO R. 2008, *Aqua publica: proprietà et gestion de l'eau dans l'économie des cités de l'Empire*, in BERENDONNER C., CÉBEILLAC-GERVASONI M., LAMOINE L. (eds), *Le Quotidien municipal dans l'Occident romaine*, Paris.
- BIYIK Ö. 2014, *Kızılhisarlı Mustafa Paşa ve ailesi üzerine bilgiler*, in ERDOĞRU M. A., ÖZGIRAY A. 2014 (eds), 3. Uluslararası Her Yönüyle Bodrum Sempozyumu, Bildiriler [*Atti del 3° Convegno Internazionale Miscellaneo di Bodrum*] (Bodrum, 30 ottobre-1° Novembre 2013), İzmir, pp. 125-144.
- BLANCO A. 2009, *Sez. 3.6 – Funzionamento acque calde/fredde per le terme*, in GALLI M., PISANI SARTORIO G. (eds), *Machina. Tecnologia dell'antica Roma*, Catalogo della Mostra (Roma, Museo della Civiltà Romana 23 dicembre – 5 aprile 2010), Roma, pp. 118-119.
- BLANCO FREIJEIRO A. 1977, *Epigrafía en torno al acueducto de Segovia*, in *Segovia. Symposium de arqueología romana* (Segovia, 29 agosto – 1 septiembre 1974), Barcelona, pp. 141-146.
- BLANCO FREIJEIRO A. 1982, *La Italica de Trajano y Adriano* in *Actas de las Primeras Jornadas sobre excavaciones arqueológicas en Itálica* (Sevilla, Septiembre 1980), Madrid, pp. 293-298.
- BLAS DE ROBLÈS J. M., SINTES C. 2003, *Sites et monuments antiques de l'Algérie*. Aix-en-Provence.
- BLÁZQUEZ MARTÍNEZ J. M.^a 1977, *La administración del agua en Hispania romana*, in AA. VV., *Segovia. Symposium de arqueología romana* (Segovia, 29 agosto – 1 septiembre 1974), Barcelona, pp. 147-161.
- BLONDEL P. 1882, *État actuel des ruines de temple de la Fortune à Préneste*, «Mélanges d'Archéologie et d'Histoire de l'École française de Rome», 2, pp. 168-198.
- BLOUET *et alii* 1831 = BLOUET A., RAVOISIÉ A., POIROT A., TRÉZEL F., DE GOURNAY F. 1831, *Expédition scientifique de Morée, ordonnée par le Gouvernement Français*, I, Paris, Imprimerie de Firmin Didot Frères.
- BLÜMEL W. 1985, *Die Inschriften von Iasos (IGSK 28, 1,2)*, Bonn.
- BOATWRIGHT M. 1993, *The City Gate of Plancia Magna in Perge*, in D'AMBRA E. (ed), *Roman Art in Context: An Anthology*, Englewood Cliffs, NJ, pp. 189-207.
- BOATWRIGHT M. T. 2000, *Hadrian and the Cities of the Roman Empire*, Princeton NJ.
- BOCHERENS C., ZEVI F. 2007, *La 'Schola du Trajan' et la domus du consul Caius Fabius Agrippinus à Ostie*, «Archeologia Classica», 58, pp. 257-272.
- BODON G. 1994, *I manufatti idraulici di età romana nella storia e nella cultura antiquaria*, in *Utilitas Necessaria* 1994, pp. 1-71.
- BOITANI F., VAN KAMPEN I. 2012, *Veio*, in NENCI G., VALLET G. (eds), *Bibliografia topografica della colonizzazione greca in Italia e nelle isole tirreniche*, XXI, Pisa-Roma-Napoli, pp. 553-587.
- BOLLA M. 2000 (ed), *Archeologia a Verona*, Milano.
- BOLLA M. 2008, *Le iscrizioni del teatro romano di Verona*, in BASSO P. (ed), *Est enim ille flos Italiae: vita economica e sociale nella Cisalpina romana*, Verona, pp. 77-101.
- BOLLA M. 2014, *Verona romana*, Verona.
- BOLLA M. 2016, *Il teatro romano di Verona*, Verona.
- BOLOGNINI L. 1808, *Memorie idrauliche per il Dipartimento del Crostolo*, Reggio Emilia.
- BOMBACI A. 1969², *La letteratura turca con un profilo della letteratura mongola*, Milano.
- BONANNI R. 1922a, *Ricerche per la storia di Aquino*, Alatri (Roma, oggi Frosinone).
- BONANNI R. 1922b, *Nel ragguglio dello stato presente e passato dell'antica città di Aquino e suo contado*, Alatri (Roma, oggi Frosinone).
- BONETTO J. 1997, *Le difese urbane e le acque nella Venetia romana: i casi di Verona, Padova, Vicenza, Mantova e Altino*, «Quaderni di Archeologia del Veneto», XIII, pp. 214-223.
- BONIFAY M. 2004, *Etudes sur la céramique romaine tardive d'Afrique*, «British Archaeological Reports, International Series» 1301, Oxford.
- BONINI A. 2003, *Le fontane*, in MORANDINI F., ROSSI F., STELLA C. (eds), *Le domus dell'Ortaglia*, Milano, pp. 80-83.
- BONINI P. 2003, *Monete dalle tombe romane di Brescia. Osservazioni sui vecchi scavi*, «Antenor», IV, pp. 15-51.
- BONINI P. 2018, *Servizio, ornamento, identità. Il valore dell'acqua nella cultura abitativa di Brescia romana*, in CUSCITO G. (ed), *Cura Aquarum. Adduzione e distribuzione dell'acqua nell'antichità*. Atti della XLVIII Settimana di Studi Aquileiesi (Aquileia, 10-12 maggio 2017), «Antichità Altoadriatiche» LXXXVIII, Trieste, pp. 297-312.
- BORELLI G. 1977, *Il problema storico dell'Adige*, in BORELLI G. (ed), *Una città e il suo fiume. Verona e l'Adige*, I, Verona, pp. 3-32.
- BORRIELLO M., D'AMBROSIO A. 1979, *Baiae-Misenum*. «Forma Italiae», Regio I, XIV, Firenze.
- BORSARI S. 2007, *L'Enbea veneziana*, Venezia.
- BOSSO F. 2005a, *Le cisterne di Iasos: alcune considerazioni*, «Bollettino dell'Associazione Iasos di Caria», 11, pp. 13-16.
- BOSSO F. 2005b, *Acqua iasia: considerazioni preliminari*, in PIEROBON BENOIT R. (ed), *Iasos e la Caria. Nuovi studi e ricerche*, «La Parola del Passato. Rivista di Studi Antichi», 341-345, pp. 150-155.

- BOTTURI G., PARECCINI R. 1988-89, *Brescia. Via Avogadro. Tratto urbano dell'acquedotto triumphino e vasca di ripartizione d'età romana*, «Notiziario. Soprintendenza Archeologica della Lombardia», 1988-89, pp. 81-82.
- BOTTURI G., PARECCINI R. 1991, *Antichi acquedotti del territorio bresciano*, Milano.
- BOUÉ A. 1840, *La Turquie d'Europe ou observations sur la géographie, la géologie, l'histoire naturelle, la statistique, les moeurs, les coutumes, l'archéologie, l'agriculture, l'industrie, le commerce, les gouvernements divers, le clergé, l'histoire et l'état politique de cet empire*, II, Paris.
- BOZOK E. 2021, *Karadeniz bölgesinde Grek barfı yeni bir Türkçe kütabe*, in «Teke. Uluslararası Türkçe Edebiyat Kültür Eğitim Dergisi», 10/2, pp. 455-466.
- BRADLEY M. (ed) 2015, *Smell and the Ancient Senses*, London.
- BRADSHAW H. C. 1920, Praeneste, *A Study for its Restoration*, «Papers of the British School at Rome» IX, pp. 233-262.
- BRANDÃO D. DE P. 1959, *Inscrições romanas do balneum de Lafões*, «Beira Alta», 19, pp. 229-233.
- BRANDO M., CARRERA F. M. P. 2017, *Roma Piazzza Cavour: gli Horti Domitiae. Sistemazioni idrauliche in un hortus imperiale nell'Ager Vaticanus fra la fine del I sec. d.C. e l'età Severiana*, in FIORE A., GISOTTO G., LENA G., MASCIOCCO L. (eds), *Tecnica di Idraulica Antica. Atti del Convegno Nazionale (Roma, 16 novembre 2016)*, Roma, pp.152-157.
- BRANDO M., COLANTONIO S. 2017, *Piazzza Cavour. Un settore degli Horti Domitiae rinvenuto durante la costruzione del parcheggio interrato (Municipio I)*, «Buletino della Commissione Archeologica Comunale di Roma», CXVII (2016), pp. 301-307.
- BRANDO M., CARRERA F. M. P., PICA V., 2018, *Gli Horti Domitiae nell'Ager Vaticanus. Governare le acque in un hortus imperiale*, in BUORA M., MAGNANI S. (eds), *I sistemi di smaltimento delle acque nel mondo antico*, Atti del Convegno di Aquileia, (Sala del Consiglio Comunale e Casa Bertoli, 6-8 aprile 2017), «Antichità Altoadriatiche», LXXXVII, pp. 397-418.
- BRAVO P. 1839, *Delle storie bresciane dell'abate Pietro Bravo*, Brescia.
- BRECCIAROLI TABORELLI L. (ed) 2007, *Forme e tempi dell'urbanizzazione nella Cisalpina (II secolo a.C. – I secolo d.C.)*. Atti delle Giornate di Studio (Torino, 4-6 maggio 2006), Firenze.
- BREDA A. 1991, *Brescia. Corso Magenta. Scavo nell'ex chiesa di S. Barnaba*, «Notiziario. Soprintendenza Archeologica della Lombardia», 1991, pp. 87-89.
- BREDA A. 1993, *Le mura di Brixia*, in AA. VV., *Mura delle città romane in Lombardia*. Atti del Convegno (Como, 23-24 marzo 1990), Como, pp. 83-97.
- BREDA A. 1996, *Il deposito archeologico dell'ex chiesa di San Barnaba*, in ROSSI 1996a, pp. 115-117.
- BREDA A. 2008, *Brescia tra preistoria e medioevo. Una sintesi di storia urbana*, in BERLUCCHI N., BONETTI M. (eds), *Brescia, le radici del futuro. Conversazioni su Brescia: passato, presente, futuro*, Brescia, pp. 1-21.
- BREDA A. et alii 1984 = BREDA A., BROGIOLO G. P., MONDINI M., *Brescia*, in BROGIOLO (ed) 1984, *Archeologia urbana in Lombardia. Valutazione dei depositi archeologici e inventario dei vincoli*, Modena, pp. 78-98.
- Brescia romana 1979* = AA. VV., *Brescia romana. Materiali per un museo*, Catalogo della Mostra, II, *Le "memorie" e il "Museo Patrio". Il palazzo Maggi Gambarà*, Brescia.
- BRIQUEL D. 1998, *Ancora sulla cattura dell'Aruspice veiente*, in *Etrusca disciplina: i culti stranieri in Etruria*. Atti dei Convegni IV e V, «Annali della fondazione per il Museo "Claudio Faina"» V, Roma, pp. 69-82.
- BROGIOLO G. P. 2011, *From ancient to early mediaeval town: reflection starting from the case of Verona*, in HEINRICH-TAMÁSKA O. (ed), *Keszthely-Fenekpuszta im Context spätantiker Kontinuitätsforschung zwischen Noricum und Moesia*, Budapest, pp. 195-210.
- BROGIOLO, MORANDINI, ROSSI (eds) 2005 = BROGIOLO G. P., MORANDINI F., ROSSI F. (eds), *Dalle domus alla corte regia. S. Giulia di Brescia. Gli scavi dal 1980 al 1992*, Firenze.
- BROMWICH J. 1993, *The Roman Remains of Southern France*, London.
- BRONZETTI C. J. 1842, *Erinnerung an Griechenland aus den Jahren 1832-1835*, Würzburg, In Commission der Stahel'schen Buchhandlung.
- BRUNETTI M. 1910, *La Battaglia di Castro (1350) ed il regolamento delle prede marittime della Repubblica di Venezia*, «Rivista Marittima», XLIII, pp. 269-282.
- BRUNETTI M. 1916, *Contributo alla storia delle relazioni veneto-genovesi dal 1348 al 1350*, «Miscellanea di Storia Veneta», s. III, IX, pp. 1-160.
- BRUN J. 1874, *Une exploration dans le Sahara algérien*, «Le Globe. Revue Genevoise de Géographie», 13, pp. 125-138.
- BRUNI S. 2001, *Ad Gradus Arnenses. Il distretto della Foce del ramo settentrionale del delta dell'Arno in età antica*, in PAGLIALUNGA S. (ed), *Tombolo: territorio della Basilica di San Piero a Grado*, Pisa, pp. 83-99.
- BRUNI S. 2002, *Pisa, la città delle navi: il porto urbano di Pisa etrusca e romana dallo scavo al museo. Prospettive e problemi*, Pisa.
- BRUNI S. 2003, *Il sistema portuale di Pisa etrusca e romana. Appunti*, in BRUNI S. (ed.), *Il porto urbano di Pisa antica. La fase etrusca, il contesto e il relitto ellenistico*, Cinisello Balsamo-Milano.
- BRUNI S. 2006, *Pisa e i suoi porti nei traffici dell'alto Tirreno: materiali e problemi*, in *Gli Etruschi da Genova ad Ampurias (VII-IV sec. a.C.)*. Atti del XXIV Convegno di Studi Etruschi ed Italici (Marseilles-Lattes, 26 settembre-1 ottobre 2002), Pisa-Roma 2006, pp. 513-534.
- BRUNI S., COSCI M. 2003, *Alphea veterem contemplor originis urbem, quam cingunt geminis Arnus et Auser aquis. Il paesaggio di Pisa*

- etrusca e romana: materiali e problemi*, in BRUNI S., *Il porto urbano di Pisa antica. Il contesto e il relitto ellenistico*, Cinisello Balsamo, 2003, pp. 29-43.
- BRUNO M. 2012, *Quarry blocks in marmor Iassense from the Balık Pazarı at Iasos (Turkey)*, in GUTIÉRREZ GARCIA-MORENO A., LAPUENTE P., RODÀ I. (eds), *Interdisciplinary Studies on Ancient Stone*. Proceedings of the IX ASMOSIA Conference (Tarragona, 2009), Tarragona, pp. 706-714.
- BRUUN C. 1991, *The Water Supply of Ancient Rome. A Study of Roman Imperial Administration*, «Commentationes Humanarum Litterarum» 93, Helsinki.
- BRUUN C. 1994, *Zwei Priscillae aus Ostia und der Stammbaum der Egrilii*, «Zeitschrift für Papyrologie und Epigraphik», 102, pp. 215-225.
- BRUUN C. 1995, *Private Munificence in Italy and the Evidence from Lead Pipe Stamps*, in SOLIN H., SALOMIES O., LIERTZ U.-M. (eds), *Acta Colloquii Epigraphici Latini (Helsingiae 1991 habiti)*, «Commentationes Humanarum Litterarum» 104, Helsinki, pp. 41-58.
- BRUUN C. 2001, *Frontinus, Pope Paul V and the Aqua Alsietina/Traiana confusion*, «Paper of the British School at Rome», LXIX, pp. 299-315.
- BRUUN C. 2002, *L'amministrazione imperiale di Ostia e Portus*, in BRUUN C., GALLINA ZEVI A. (eds), *Ostia e Portus nelle loro relazioni con Roma*. Atti del Convegno all'Institutum Romanum Finlandiae (Roma, 3 - 4 dicembre 1999), «Acta Instituti Romani Finlandiae» 27, Roma, pp. 161-192.
- BRUUN C. 2003a, *Velia, Quirinale, Pincio: note su proprietari di domus e su plumbarii*, «Arctos», 37, pp. 27-48.
- BRUUN C. 2003b, «Medius fidius ... tantam pecuniam Nicomedenses perdiderint!». *Roman water supply, public administration, and private contractors*, in AUBERT J.-J. (ed), *Tâches publiques et entreprise privée dans le monde romain*, Genève, pp. 305-325.
- BRUUN C. 2007-2008, *Le fistule acquarie iscritte e il presunto castellum aquae della Vigna Lais a Roma*, «Bollettino dei Monumenti Musei e Gallerie Pontificie», 26, pp. 85-123.
- BRUUN C. 2016a, *The Date of One Hundred *Augustales from Roman Ostia in CIL XIV 4563: Early Second Century CE*, «Zeitschrift für Papyrologie und Epigraphik», 198, pp. 257-270.
- BRUUN C. 2016b, *L'acqua come elemento di lusso nella cultura romana. Da Varrone alla Historia Augusta*, «Mélanges de l'École française de Rome - Antiquité», 128.1, pp. 97-114.
- BUCHI E. 1987, *Porta Leoni e la fondazione di Verona romana*, «Museum Patavinum», V, pp. 13-45.
- BUCHON [J.-A.-C.] 1843, *Atlas des nouvelles recherches historiques sur la principauté française de Morée et ses hautes baronnies fondées à la suite de la Quatrième Croisade. Formant la deuxième partie de cet ouvrage, et servant de complément aux Éclaircissements historiques généalogiques et numismatiques sur la principauté française de Morée, et au voyage dans la Morée, la Grèce continentale, les Cyclades et les Isles ioniennes*, Paris.
- BUCHON A. 1911, *Voyage dans l'Eubée, les Îles Ioniennes et les Cyclades en 1841*, [LONGNON J. (ed)], Paris.
- BUDISCHOVSKY M. C. 1973, *Jupiter-Ammon et Meduse dans les Forums du nord de l'Adriatique*, «Aquila Nostra», 44, pp. 201-220.
- BUKOWIECKI É., DESSALES H., DUBOULOZ J. 2008, *Ostie. L'eau dans la ville. Châteaux d'eau et réseau d'adduction*, «Collection de l'École française de Rome» 402, Rome.
- BUONDELMONTI C. 1465-75, *Liber Insularum Arcipelagi*, Bibliothèque Nationale de France, Département Cartes et Plans, ms GE FF-9351 (RES).
- BUONOCORE M. 1998, *Alba Fucens (fonti epigrafiche)*, in BUONOCORE M., FIRPO G. (eds) *Le fonti latine e greche per la storia dell'Abruzzo antico*, II, 1-2, L'Aquila, pp. 412-453.
- BUONOPANE A. 1997, *Acquedotti ed epigrafia: la documentazione della Venetia*, in BEDON R. (ed), *Les aqueducs de la Gaule romaine et des régions voisines*, «Caesarodunum», XXXI, Limoges, pp. 591-615.
- BUONORA P. 2000, *Water supply and management in Rome. A work in progress (16th-20th Century)*, in AA. VV., *Second Annual Seminar on Comparative Urban Projects* (Rome, Italy 19-23 June 2000), <http://www.hunter.cuny.edu/rome-nyc/buonora.doc> (ultima consultazione: 1 dicembre 2021).
- BUONORA P. 2009, *Mulini da grano del Gianicolo e il network produttivo dell'Acqua Paola*, in VERDI O. (ed), *In presentia mei notarii. Piante e disegni nei protocolli dei Notai Capitolini (1605-1875)*, Roma, pp. 263-277.
- BURDY J. 2002, *Les aqueducs romains de Lyon*, Lyon.
- BURGOS A., PUERTA D., PÉREZ BARBAS C. 2004, *Intervención arqueológica realizada en el Acueducto Romano de "la Carrera", Almuñecar (Granada)*, «Anuario Arqueológico de Andalucía», III (1), 2001, pp. 428-434.
- BURNS R. 2017, *Origins of the Colonnaded Streets in the Cities of the Roman East*, Oxford.
- BURY J. B. 1886, *The Lombards and Venetians in Euboea. (1205-1303)*, «The Journal of Hellenic Studies», VII, pp. 309-352.
- BÜSCHING A. F. 1754, *Neue Erdbeschreibung. Erster Theil welcher Dänemark, Norwegen, Schweden, das ganze russische Kaiserthum, Preussen, Polen, Hungarn und die europäische Türken mit denen dazu gehörigen und einverleibten Ländern enthält*, Hamburg, bei Johann Karl Bohn.
- BÜSCHING A. F. 1777, *Nuova Geografia di Ant. Federico Büsching Consigliere del Concistoro Supremo del Re di Prussia, e Direttore del Collegio Illustre di Berlino, tradotta in lingua toscana dall'Ab. Gaudioso Jagemann. Edizione prima veneta Corretta, illustrata, accresciuta e d'alcuni Rami adornata*, XIX (XLIX - L'Impero Ottomano in Europa; L - Cantoni Svizzeri), In Venezia, presso Antonio Zatta.

- BUTLER S., NOOTER S. (eds) 2018, *Sound and the ancient senses*, London.
- BUTLER S., PURVES A. (eds) 2013, *Synesthesia and the ancient senses*, Durham.
- CAGIANO DE AZEVEDO M. 1949, *Aquinum (Aquino)*, Serie I, Vol. IX, Roma.
- CALDELLI M. L. 2014, *Senatori oriundi di Ostia: un aggiornamento*, in CALDELLI M. L., GREGORI G. L. (eds), *Epigrafia e ordine senatorio, 30 anni dopo*. Atti della XIX Rencontre sur l'épigraphie du monde romain, «Tituli» 10, Roma, pp. 585-597.
- CALDERINI G. 1890, *Il Palazzo della Giustizia in Roma*, Roma.
- CALVIGIONI S. 2017, *Fistulae aquariae plumbeae dalle terme di Traiano*, in PARISI PRESICCE et alii 2017, pp. 456-457.
- CAMERLENGO L. 2011, *Serbatoio G*, in FUSCO U. 2011, *Archeologia dell'acqua: il sito di Campetti a Veio (Roma)*, in BASSANI M., BRESSAN M., GHEDINI F. (eds), *Aquae Patavinae. Il termalismo antico nel comprensorio engadino e in Italia*. Atti del I Convegno Nazionale (Padova, 21-22 giugno 2010), «Antenor Quaderni» 21, Padova, pp. 266-267.
- CAMILLI A. 2004, *Il Cantiere delle navi antiche di Pisa: note sull'ambiente e sulla periodizzazione del deposito*, «Archaeologia maritima mediterranea», pp. 53-75.
- CAMILLI A. 2006, *Il cimitero delle navi. Perché tante navi in quel posto?*, in CAMILLI A., DE LAURENZI A., SETARI E. (eds), *Alkedo. Navi e commerci della Pisa Romana*, Pontedera (Pisa), pp. 12-16.
- CAMILLI A. 2012, *Ambiente, rinvenimenti e sequenza. Un breve riassunto aggiornato dello scavo delle navi*, in REMOTTI E. (ed), *Il bagaglio di un marinaio*, Roma, pp. 13-18.
- CAMOCIO G. F. 1571, *L'Ordine delle Galere et le Insegne loro, con li Fanò, Nomi, & cognomi delli Magnifici, & generosi patroni di esse, che si ritrouorno nella armata della santissima Lega, al tempo della vittoriosa, & miracolosa impresa ottenuta, & fatta con lo aiuto Diuino, Contra la Orgogliosa, & Superba armata Turchesca. Fidelmente posto in luce*, In Venetia, Appresso Giouan Francesco Camocio.
- CAMODECA G. 1997, *Una ignorata galleria stradale d'età augustea fra Lucrinum e Baiae e la più antica iscrizione di un curator aquae augustae*, in GIAMINELLI R. (ed), *Gli studiosi dei Campi Flegrei rendono omaggio a Raimondo Annecchino*. Atti del Convegno (17, 31 gennaio e 14 febbraio 1997, Biblioteca Civica Raffaele Artigliere, Rione Toiano), Pozzuoli (Napoli), pp. 289-306.
- CAMODECA G., CAPUTO P., GIGLIO M. 2013, *Materiali per lo studio storico archeologico di Quarto Flegreo*, Napoli.
- CAMPANA C. 1599, *Delle Historie del Mondo, descritte dal Sig. Cesare Campana, Gentil'huomo Aquilano. Volume Primo, Che contiene Libri Dieci: Ne' quali diffusamente si narrano le cose auuenute dall'Anno 1570. fino al 1580.*, In Venetia, Appresso Giorgio Angelieri, & Compagni.
- CAMPANA S. 2019, *The Emptyscapes Project: Filling Gaps in Space and Time at Veii*, in TABOLLI, CERASUOLO 2019, pp. 29-33.
- CAMPANI F. 1976 = AA. VV., *I Campi Flegrei nella storia e nell'archeologia*. Convegno Internazionale (Roma, Accademia dei Lincei, 4-7 maggio 1976), Roma, pp. 145-175.
- CAMPANI F. 1990 = AMALFITANO P., CAMODECA G., MEDRI M. (eds), *I Campi Flegrei. Un itinerario archeologico*, Napoli.
- CAMPOPIANO M., RENZI RIZZO C. 2004, *Pisa e il Mediterraneo. Antologia di fonti scritte dal secolo VII alla metà del XII*, Pisa.
- CAMPOS J. M., GÓMEZ TOSCANO F., PÉREZ MACÍAS J. A. 2006, *Ilipla. Niebla. Evolución urbana y ocupación del territorio*, Huelva.
- CAMPOS J. M., VIDAL N. O. 2003, *Las ciudades hispanorromanas del territorio onubense. Estado de la cuestión*, «Revista d'Arqueologia de Ponent», XIII, pp. 41-80.
- CAMPS G. 1995, *Djedi (oued)* (s.v.), *Encyclopédie berbère*, 23, Paris, pp. 2422-2424.
- CAMPS-FABRER H. 1953, *L'olivier et l'huile dans l'Afrique romaine*, Alger.
- CAMPS-FABRER H. 1985, *L'olivier et son importance économique dans l'Afrique du Nord antique*, in MIEGE J. L. (ed), *L'huile d'olive en Méditerranée. Histoire, anthropologie, économie de l'Antiquité à nos jours*. Actes de la Table Ronde (Aix-en-Provence, 15 - 16 novembre 1983), «IRM, Mémoires et Documents» 2, Aix-en-Provence, pp. 53-78.
- CAMPS-FABRER H. 2000, *Huile* (s.v.), *Encyclopédie berbère*, 23, Paris, pp. 279-280.
- CANTARELLI F. (ed) 1984, *Dionisio di Alicarnasso. Storia di Roma arcaica. Le antichità romane*, Milano.
- CANTO A. M. 1979, *El acueducto romano de Itálica*, «Madriider Mitteilungen», XX, pp. 282-338.
- CANTO A. M. 2002, *Itálica, patria y ciudad natal de Adriano (31 textos históricos y argumentos contra "Vita Hadr." 1, 3)*, in CRESPO S., ALONSO Á. (eds), *Scripta antiqua: in honorem Angel Montenegro Duque et José María Blázquez Martínez*, Valladolid, pp. 363-396.
- CAPANNA M. C. 2015, *La domus*, in CAPANNA M.C., FATUCCI G., *Veio Macchiagrande. L'area archeologica*, in CASCINO, FUSCO, SMITH 2015, pp. 176-177.
- CAPORUSSO D. (ed) 1991, *Scavi MM3, Ricerche di archeologia urbana a Milano durante la costruzione della linea 3 della metropolitana 1982-1990*, vol. 1, Milano.
- CAPUTO P. 2004, *La grotta di Cocceio a Cuma. Nuovi dati da ricerche e saggi di scavo*, in QUILICI GIGLI S., QUILICI L. (eds), *Viabilità e insediamenti nell'Italia antica*, «Atlante Tematico di Topografia Antica», 13, Roma, pp. 309-330.
- CARCOPINO J. 1923, *Les inscriptions de Doucen et l'occupation romaine dans le Sud-Algérien*, «Revue des Études Anciennes», 25, 1, pp. 33-48.
- CARLI E. 1893, *Acquedotto di Verona*, Torino.
- CARPENTER J., BOYD D. 1977, *Dragon Houses: Euboia, Attica, Karia*, «American Journal of Archaeology», LXXXI, 2, pp. 179-215.

- CARROBLES J., BARROSO R., MORÍN J. 2014, *La Peña I. El sistema hidráulico de abastecimiento de aguas a la ciudad de Segóbriga*, in MORÍN DE PABLOS J. (ed), *Los Paisajes culturales en el Valle del Cigüela*, Madrid, pp. 207-238.
- CASABONA J. F., DELGADO J. 1991, *Informe de la excavación del solar de la calle, M. Carrillo, calle Universidad y calle Órgano (Zaragoza)*, in ROYÓ GUILLÉN J. I., ACÍN FANLO J. L. (eds), *Arqueología Aragonesa 1988-1989*, Zaragoza, pp. 337-339.
- CASARI P. 2004, *Iuppiter Ammon e Medusa nell'Adriatico nordorientale. Simbologia imperiale nella decorazione architettonica forense*, «Studi e ricerche sulla Gallia Cisalpina», 18, «Antichità Altoadriatiche – Monografie» 1, Roma.
- CASCINO R. 2012, *The Orientalizing Period*, in CASCINO, DI GIUSEPPE, PATTERSON 2012, pp. 341-349.
- CASCINO R. 2015, *Gli scavi Ward-Perkins a Porta Nord-Ovest*, in CASCINO, FUSCO, SMITH 2015, pp. 103-110.
- CASCINO R., DI GIUSEPPE H., PATTERSON H. 2012 (eds), *Veii. The Historical Topography of the Ancient City. A Restudy of John Ward-Perkins's Survey*, «Archaeological Monographs of the British School at Rome» 19, London.
- CASCINO R., FUSCO U., SMITH C. 2015 (eds), *Novità nella ricerca archeologica a Veio. Dagli studi di John Ward-Perkins alle ultime scoperte*. Atti della Giornata di Studi (Roma, British School at Rome, 18 gennaio 2013), Roma.
- CASCIOTTI L. 2013, *Gli Acquedotti di Praeneste. Nuove ipotesi sul tempio della Fortuna Primigenia*, Roma.
- CASCIOTTI L., CASTELLANI V. 2002, *L'antico acquedotto delle Cannuceta*, Genova.
- CASERTA E., FIASCO A. 2018, *I rivestimenti pavimentali del Santuario della Fortuna Primigenia a Praeneste (RM): nuove acquisizioni e riesame delle conoscenze*, in ANGELELLI C., CECALUPO C., ERBA M. E., MASSARA D., RINALDI F. (eds), *Atti del XXIII Colloquio dell'Associazione Italiana per lo Studio e la Conservazione del Mosaico* (Narni, 15-18 marzo 2017), Roma, pp. 407-420.
- CASTELLAZZI L. 1988, *Spinetta Malaspina (1281 c. - 1352) e i Malaspina di Verona nel Trecento*, in VARANINI 1988, pp. 125-134; 195-197.
- CASTELLETTI S., DE SANTIS M. L. 2016, *Iasos: le cisterne nella "casa dei mosaici"*, «Bollettino dell'Associazione Iasos di Caria», 22, pp. 32-36.
- CASTILLO C. 2008, *La tabula rivi Hiberiensis: carácter del documento*, «Espacio Tiempo y Forma», Serie II, Historia Antigua, XXI, pp. 255-258.
- CASTRO J., ROIG J. 2009, *Nuevas evidencias sobre el abastecimiento de agua a la ciudad romana de Ebusus. El conjunto hidráulico del Camí de Cas Ferró*, «Fites. Revista de l'Associació d'Amics del Museu Arqueològic d'Eivissa i Formentera», IX, pp. 19-31.
- CATTANEO L. 1722, *Statuta magnificae civitatis Brixiae cum reformatione novissima anni MDCXXI*, Brixiae.
- CAVALIERI MANASSE G. 1998, *La via Postumia a Verona, una strada urbana e suburbana*, in SENA CHIESA G., ARSLAN E.A. (eds), *Optima via: Postumia storia e archeologia di una grande strada romana alle radici dell'Europa*. Atti del Convegno (Cremona 1996), Cremona, pp. 111-143.
- CAVALIERI MANASSE G. 2013, *Architettura pubblica nella Venetia et Histria*, in BASSO P., CAVALIERI MANASSE G. (eds), *Storia dell'architettura del Veneto. L'età romana e tardoantica*, Venezia.
- CAVALIERI MANASSE G. 2017, *La viabilità nell'immediato suburbio veronese*, «Archeologia Veneta», XL, pp. 204-221.
- CAVALIERI MANASSE G. 2018, *Verona: la città oltre le mura*, «Anales de Arqueología Cordobesa», 29, pp. 41-84.
- CAVALIERI MANASSE G. 2019, *La via Postumia a Verona "vent'anni dopo"*, in BASSO P., BRUNO B., CENCI C., GROSSI P., *Verona e le sue strade. Archeologia e valorizzazione*, Verona, pp. 69-79.
- CAVALIERI MANASSE G., GALLINA D. 2012, *Un documento di tanta rarità e di tanta importanza. Alcune riflessioni sull'Iconografia Rateriana*, in NAPIONE E., ARZONE A. (eds), *Iconografia rateriana: la più antica veduta di Verona. L'archetipo e l'immagine tramandata*, Verona, pp. 71-97.
- CAVALIERI MANASSE G., HUDSON P. J. 1999, *Nuovi dati sulle fortificazioni di Verona, III - XI secolo*, in BROGIOLO G. P. (ed), *Le fortificazioni del Garda e i sistemi di difesa dell'Italia settentrionale tra tardo antico e alto medioevo*. Atti del II Convegno Archeologico del Garda (Gardone Riviera, 1998), Mantova, pp. 71-91.
- CÉBEILLAC-GERVASONI M. 2016, *Neptune, Rome, Véies et le lac Albain*, in GASPARINI V. (ed), *Vestigia. Miscellanea di studi storico religiosi in onore di Filippo Coarelli nel suo 80° anniversario*, Stuttgart, pp. 99-108.
- CÉBEILLAC-GERVASONI M., CALDELLI M. L., ZEVI F. 2010, *Epigrafia latina. Ostia: cento iscrizioni in contesto*, Roma.
- CEBRIÁN FERNÁNDEZ R., HORTELANO I. 2014, *El agua en Segobriga* (Saelves, Hispania Citerior). *Las fistulae plumbeae*, «Archivo Español de Arqueología», LXXXVII, pp. 141-156.
- CECCARELLI LEMUT M. L. 2005, *Tra Pisa e Portus Pisanus. Assetto del territorio, insediamento ed economia nel medioevo*, in CECCARELLI LEMUT M. L. (ed), *Medioevo Pisano. Chiesa, famiglie, territorio*, Pisa, pp. 390-432.
- CECCARELLI LEMUT M. L. 2007, *Il sistema portuale pisano e le sue infrastrutture: riflessioni su una problematica aperta*, in GARZELLA G., SALVATORI E., *Un filo rosso. Studi antichi e nuove ricerche sulle orme di Gabriella Rossetti in occasione dei suoi settanta anni*, Pisa, pp. 115-126.
- CECCARELLI LEMUT M. L. 2011, *Il sistema portuale pisano e i porti minori della Toscana nel medioevo*, in PETRALIA G. (ed), *Porti dell'Etruria settentrionale tra Antichità e Medioevo*, Pisa, pp. 117-146.
- CECCARELLI LEMUT et alii 1994 = CECCARELLI LEMUT M. L., MAZZANTI R., MORELLI R., *Il contributo delle fonti storiche alla conoscenza della geomorfologia* in MAZZANTI R. (ed), *La pianura di Pisa e i rilievi contermini. La natura e la storia*, Roma, pp. 401-429.

- CECCARONI E. 2013, *Alba Fucens: gli interventi della Soprintendenza per i Beni Archeologici dell'Abruzzo nell'isolato di via del Miliario e nel piazzale del santuario di Ercole*, «Atti della Pontificia Accademia Romana di Archeologia. Rendiconti», LXXXV, pp. 245-277.
- CECONI L. 1756, *Storia di Palestrina, città del prisco Lazio*, Ascoli.
- ÇEÇEN K. 1992, *Sinan's Water Supply System in Istanbul*, İstanbul.
- ÇELİK Y. 2013, *Osmanlıların Korsanlığa Yüklediği Anlam ve XIX. Yüzyıl Başlarında Donanmanın Ege ve Akdeniz'de İzbanditlerle Mücadelesi*, in YEMİŞÇİ C., ÇAKIR T. E., BEYDİZ M. G., ÇOBAN C. 2013 (eds), 2. Turgut Reis ve Türk Denizcilik Tarihi Uluslararası Sempozyumu Bildiriler [*Atti del 2° Convegno Internazionale su Turgut Reis e sulla Storia della Marineria Turca*] (Bodrum, 1-4 novembre 2013), I, Bodrum, pp. 610-623.
- CENTAMORE *et alii* 2006 = CENTAMORE E., CRESCENTI U., DRAMIS F., *Carta geologica d'Italia alla scala 1:50.000, "Avezzano"*, Firenze.
- CERASI M. 1986, *La Città del Levante. Civiltà urbana e architettura sotto gli Ottomani nei secoli XVIII-XIX*, Milano.
- CERASI M. 1988, *Late-Ottoman Architects and Master Builders*, «Muqarnas. An Annual on Islamic Art and Architecture», V, pp. 87-102.
- CERASI M. 1998, *The Formation of Ottoman House Types: A Comparative Study in Interaction with Neighboring Cultures*, «Muqarnas. An Annual on the Visual Cultures of the Islamic World», XV, pp. 116-156.
- CERASI M. M. 2008, *Ogni minoranza è un lievito nella pasta della città che l'ospita*, prefazione a *Architettura judaica in Italia: ebraismo, sito, memoria dei luoghi*, «Collana di Pietra - Quaderni del Dipartimento di Rappresentazione, Conoscenza, Figurazione, Trasformazione dell'Ambiente Costruito/Naturale dell'Università degli Studi di Palermo», 10.
- CERASUOLO O. 2019, *The Orientalizing Period*, in TABOLLI, CERASUOLO 2019, pp. 77-86.
- CERASUOLO O., PULCINELLI L. 2015, *Le mura e il quartiere presso le mura settentrionali*, in CASCINO, FUSCO, SMITH 2015, pp. 15-21.
- CERAUDO G. 2001, *Nuovi dati sulla topografia di Aquinum attraverso la fotointerpretazione archeologica e la ricognizione diretta*, «Daidalos: studi e ricerche del Dipartimento di scienze del mondo antico», 3, pp. 169-185.
- CERAUDO G. 2004, *Aquinum: la città romana*, in CERAUDO G. (ed), *Ager Aquinas – Aerotopografia archeologica lungo la valle dell'antico Liris*, Marina di Minturno (Latina), pp. 13-23.
- CERAUDO G. 2007, *Progetto Ager Aquinas. 10 anni di ricerche: risultati e prospettive*, «Spigolature Aquinati», 2007, pp. 105-119.
- CERAUDO *et alii* 2013 = CERAUDO G., ALBIERO A., FERNANDEZ C., MURRO G., PETRUCCI V., ROMAGNOLI G., UGINI A., VITALE V., *Area archeologica di Aquinum. Terme centrali*, «Studi Cassinati», n. 3, a. XIII, luglio-settembre 2013, pp. 133-139.
- CERAUDO G., MOLLE C., NONNIS D. 2013, *L'iscrizione musiva delle Terme Centrali di Aquinum*, «Orizzonti, Rassegna di Archeologia», 14, pp. 101-109.
- CERAUDO G., MURRO G. 2019, *Le Terme Centrali di Aquinum: primi dati sul sistema di gestione dell'acqua*, in BUORA M., MAGNANI S. (eds), *I sistemi di smaltimento delle acque nel mondo antico*. Atti del Convegno di Aquileia, (Sala del Consiglio Comunale e Casa Bertoli, 6-8 aprile 2017), «Antichità Altoadriatiche», LXXXVII, pp. 567-585.
- CERAUDO G., VINCENZI V. 2015, *Le Terme Centrali di Aquinum (FR): considerazioni preliminari sulle fasi e sulle pavimentazioni*, in AA. VV., *AISCOM, Atti del XX Colloquio* (Roma, 19-22 marzo 2014), Tivoli, pp. 257-266.
- CESSI R. 1934, *Deliberazioni del Maggiore Consiglio di Venezia*, III, Bologna.
- CHAOUALI M. 2002, *Les nundinae dans les grands domaines en l'Afrique du Nord à l'époque romaine*, «Antiquités Africaines», 38-39, pp. 375-386.
- CHAPMAN W. P. [1993], *Karystos. City-State and Country Town*, [SCHNEIDER R. M. H. (ed) e con il contributo, per il periodo della Turcocrazia, di Margaret Venzke], Baltimore.
- CHARALAMBAKIS CH. 1994, *A case of whistled speech from Greece*, in PHILIPPAKI-WARBURTON *et alii* 1994, pp. 389-396.
- CHARBONNEL N., DEMOUGIN S. 1976, *Un marché en Numidie au IIIe siècle après J.-C.*, «Revue historique de droit français et étranger», 54, 4, pp. 559-568.
- CHATZIDIMITRIOU A., CHIDIROGLOU M. 2014, *Ancient Towers in Central and Southern Euboea*, in RUPP D. W., TOMLINSON J. E. (eds) 2014, *Meditations on the Diversity of the Built Environment in the Aegean Basin and Beyond*. Proceedings of a Colloquium in Memory of Frederick E. Winter (Athens, 22-23 June 2012), Athens, pp. 311-337.
- XATZHMIEH ΣΤΑΜ. ΣΤ. 1961, *Η Κρήνη (Τσεσμέζ) και η περιοχή της*, «Μικρασιατικά Χρονικά», 9 (Θ'), pp. 227-245.
- CHELLINI R. 2002, *Acque sorgive salutari e sacre in Etruria (Italiae Regio VII): Ricerche Archeologiche e di Topografia Antica*, «BAR International Series» 1067, Oxford.
- CHIANESE G. 1938, *Ricognizione della Consolare Campana lungo il suo tracciato meno noto*, in *Campania Romana*, I, Napoli, pp. 47-65.
- CHIC G., MARTÍNEZ ORTEGA M. E. (1984), *Inscripciones inéditas de Écija (Sevilla)*, «Gades», XII, pp. 385-404.
- CHIDIROGLOU M. 2017, *Karystos revisited: Interaction networks of an Aegean island polity (sources and finds)*, in TANKOSIĆ, MAVRIDIS, KOSMA 2017, pp. 321-344.
- CIANCIO ROSSETTO P. 2001, *Aurelia via*, in LA REGINA A. (ed), *Lexicon Topographicum Urbis Romae*, I, Roma, pp. 170-186.
- CIANCIO ROSSETTO P. 2005, *Il sito della villa in età romana*, in BENOCCHI C. (ed), *Villa Doria Pamphili*, Roma, pp. 18-28.

- CIANCIO ROSSETTO P. 2005-2006, *Un capitello della mostra dell'Acqua Traiana sul Gianicolo?*, «Bollettino della Unione Storia ed Arte», 1, s. 3, pp. 56-60.
- CIANCIO ROSSETTO P. 2006, *Acquedotto Traiano Paolo. Nuove acquisizioni scientifiche (Municipio XVIII)*, «Bullettino della Commissione Archeologica di Roma», 107, pp. 216-228.
- CICALA L., ILLIANO G. 2017, *Paesaggio archeologico e paesaggi urbani tra Baia e Miseno*, in AVETA A., MARINO B. G., AMORE R. (eds), *La Baia di Napoli. Strategie integrate per la conservazione e la fruizione del paesaggio culturale*, Napoli, pp. 358-362.
- CIFANI G. 2008, *Architettura romana arcaica: edilizia e società tra monarchia e repubblica*, «Bibliotheca Archaeologica» 40, Roma.
- CIFANI G. 2020, *Bonifiche e opere idriche in area centro tirrenica tra VIII e VI sec. a.C.: contesti e cronologia*, in BIANCHI E., D'ACUNTO M. (eds), *Opere di regimentazione delle acque in età arcaica. Roma, Grecia e Magna Grecia, Etruria e mondo italico*, Roma, pp. 339-356.
- CIFARELLI F. M. 1995, *Un ninfeo repubblicano a Segni con la firma di Q. Mutius architetto*, «Tra Lazio e Campania: ricerche di storia e topografia antica. Quaderni del Dipartimento di Scienze dell'Antichità», 16, pp. 159-188.
- CIFARELLI F. M. 2003, *Il tempio di Giunone Moneta sull'acropoli di Segni*, Roma.
- CIFARELLI F. M. 2013, *Tecniche costruttive del tardo ellenismo a Segni: verso una sintesi*, in CIFARELLI F. M. (ed), *Tecniche costruttive del tardo ellenismo nel Lazio e in Campania. Atti del Convegno (Segni, 3 dicembre 2011)*, Roma, pp. 43-54.
- CIFARELLI F. M., MARCELLI M. 2017, *L'acqua Traiana: infrastruttura della città antica e moderna*, in PARISI PRESICCE C. et alii 2017, pp. 221-226.
- CIFARELLI F. M., MARCELLI M. 2020, *L'Acqua Traiana, aspetti tecnico-costruttivi, problematiche conservative e impatto sul territorio. Un'analisi GIS*, in Gallia A. (ed), *Territorio: rischio / risorsa, «Dalla mappa al GIS»* 6, Roma, pp. 359-382.
- CIFARELLI F. M., MARCELLI M. (eds) 2021, *Le indagini fra Vicarello e Trevignano Romano. Nuove acquisizioni e prospettive di studio sull'acquedotto Traiano-Paolo*, Roma.
- CIMARELLI V. M. 1655, *Risolutioni filosofiche, politiche, e morali Del P.M. & Inquisitore F. Vincenzo Maria Cimarelli Portate da Lui con evidenza di ragioni, similitudini, Essempli, & esperienze, Tratte da più occulti Secreti della Natura, e massime Politiche, sopra varie difficoltà, Preposteli nel viaggio, ch'ei fece per l'Italia, Grecia, Sicilia, e Malta. Con un Trattato speculativo di alcune Lettioni Accademiche. Raccolte da suoi scritti, e date in Luce da Silvio Cimarelli suo Pronepote*, Brescia, Per Gio-Battista Gromi.
- CIONCOLONI FERRUZZI R., MARCHIORI S. 1989-1990, *I culti del santuario di Veio-Portonaccio alla luce delle testimonianze votive*, «Scienze dell'Antichità», 3-4, pp. 705-718.
- ÇIRAKMAN A. 2001, *From Tyranny to Despotism: The Enlightenment's Unenlightened Image of the Turks*, «International Journal of Middle East Studies», 33, 1, pp. 49-68.
- ÇIRAKMAN A. 2002, *From the "Terror of the World" to the "Sick Man of Europe": European Images of Ottoman Empire and Society from the Sixteenth Century to the Nineteenth*, New York.
- COARELLI F. (ed) 1978, *Studi su Praeneste*, Perugia.
- COARELLI F. 1982, *Lazio*, Roma.
- COARELLI F. 1986, (Porticus) Adonaea, Aedes Heliogabali, Aedes Jovis Ultoris. *La tomba di Antinoo?*, «Mélanges de l'École française de Rome. Antiquité», 98, Rome, pp. 230-253.
- COARELLI F. 1987, *I santuari del Lazio in età repubblicana*, Roma.
- COARELLI F. 1989, *Il santuario della Fortuna Primigenia. Struttura architettonica e funzioni culturali*, in COARI B. (ed), *Urbanistica e architettura dell'antica Praeneste. Atti del Convegno di Studi Archeologici (Palestrina, 16-17 aprile 1988)*, Palestrina (Roma), pp. 115-135.
- COARELLI F. 1996a, *La cultura artistica a Roma in età repubblicana. IV-II sec. a.C.*, in COARELLI F., *Revixit ars. Arte e ideologia a Roma. Dai modelli ellenistici alla tradizione repubblicana*, Roma, pp. 15-84.
- COARELLI F. 1996b, *Il monumento di Verrio Flacco nel foro di Praeneste*, in COARELLI F., *Revixit ars. Arte e ideologia a Roma. Dai modelli ellenistici alla tradizione repubblicana*, Roma, pp. 454-469.
- COARELLI F. 1996c, *Heliogabalus templum e Juppiter Ultor*, in FIOCCHI NICOLAI V. et alii (eds), *Lexicon Topographicum Urbis Romae*, III, Roma, pp. 10-11 e 160-161.
- COARELLI F. 1996d, *Fregellae, Arpinum, Aquinum: lana e fullonicae nel Lazio meridionale*, in CÉBEILLAC-GERVASONI M. (ed), *Les élites municipales de l'Italie péninsulaire des Gracques à Néron. Actes de la Table Ronde (Clermont-Ferrand 28-30 novembre 1991)*, «Publications de l'École française de Rome» 215, Rome, pp. 199-205.
- COFANI M. 2011, *Verona: gli antichi acquedotti scomparsi. I casi dell'Anfiteatro e dell'acquedotto di Cansignorio*, in PRETELLI M., UGOLINI A. (eds), *Le fontane storiche: eredità di un passato recente*, Firenze, pp. 166-172.
- COLLART P. 1937, *Philippes: Ville de Macédoine, depuis ses origines jusqu'à la fin de l'époque romaine*, Paris.
- COLONNA G. 1987, *Note preliminari sui culti del santuario di Portonaccio a Veio*, «Scienze dell'Antichità», 1, pp. 419-446.
- COLONNA G. 2004, *I santuari di Veio: ricerche e scavi su Piano di Comunità*, in PATTERSON 2004, pp. 205-221.
- COLONNA G. 2014, *Gli scavi Santangelo nell'area urbana di Veio (1952-1954)*, «Archeologia Classica», LXV, pp. 59-101.
- COLONNA G. 2015, *Novità sugli scavi Santangelo a Veio*, in CASCINO, FUSCO, SMITH 2015, pp. 111-117.
- COLONNA G. 2019, *The Sanctuary of Portonaccio*, in TABOLLI, CERASUOLO 2019, pp. 117-125.
- ÇIRAKMAN A. 2001, *From Tyranny to Despotism: The Enlightenment's Unenlightened Image of the Turks*, «International Journal of Middle East Studies», 33, 1, pp. 49-68.
- ÇIRAKMAN A. 2002, *From the "Terror of the World" to the "Sick Man of Europe": European Images of Ottoman Empire and Society from the Sixteenth Century to the Nineteenth*, New York.

- CONTARINI G. P. 1572, *Historia Delle Cose Successe Dal Principio della Guerra Mossa Da Selim Ottomano A' Venetiani, Fino al di della gran Giornata Vittoriosa contra Turchi, Descritta non meno particolare che fedelmente da M. Gio. Pietro Contarini Venetiano*, In Venetia, Appresso Francesco Rampazetto.
- CONTARINI L. 1586, *Il vago e dilettevole giardino, ove si leggono gli infelici fini de molti buomini Illustri: I varij & mirabili essempli di virtù & vitij de gli huomini : I fatti, & morte de Profeti: Il nome & opere delle Dieci Sibille : Il Discorso delle Muse : L'origine & imprese dell'Amazzone : I Marauigliosi essemplij delle Donne : Gli Inuentori de tutte le scientie & arti : L'origine delle Religioni, & Cauallieri : L'eccellentia & virtù de molti Naturali : Alcune ordinationi de Santi Pontefici : Le belle & vaghe pitture delle Gratie, di Amore, & del vero Amico: Le sette Marauiglie del mondo*, In Vicenza, Per Perin Libraro, & Giorgio Greco compagni.
- CONSALVI F. 2009, *Il Celio Orientale. Contributi alla Carta Archeologica di Roma. Tavola VI, settore H*, Roma
- COPPOLA V., MOLINARI M. 2010-2011, *La fortezza dell'acropoli di Iasos. Recenti dati di scavo e qualche ipotesi ricostruttiva*, «Accademia delle Scienze di Ferrara, Atti», 88, pp. 395-372.
- CORELL J. 1999, *Inscriptions romanes d'Ilici, Lucentum, Allon, Dianium, i els seus respectius territoris*, Valencia.
- CORNIETI M. 2018, *Le fortificazioni di Iasos di Caria. Rilievi e analisi architettoniche*, «BAR International Series» 2886, Oxford.
- CORONELLI V. M. 1688, *Dell'Isola di Negroponte*, II, Venezia.
- CORONELLI V. M. 1695, *Historia del Regno di Negroponte, E sue isole adiacenti. Dedicate all'Illustrissimo et Eccellentissimo Signor Girolamo Ascanio Giustiniano Savio Grande, &c.*, Venezia.
- CORONELLI V. M., MORO G. B. 1686, *Memorie Istoriografiche Delli Regni Della Morea, e Negroponte E Luoghi adiacenti*, [Venezia].
- CORTELAZZO M. 2007, *Dizionario veneziano della lingua e della cultura popolare nel XVI secolo*, Limena (Padova).
- COSTANTINI A. 2009- 2010, *I flussi commerciali lungo l'Arno in epoca romana*, «Erba d'Arno», 118-119, pp. 29-45.
- COURTOIS *et alii* 1952 = COURTOIS C., LESCHI L., PERRAT C., SAUMAGNE C. 1952, *Tablettes Albertini. Actes privés de l'époque Vandale (fin du Ve siècle)*, Paris.
- CULLEN *et alii* 2013 = CULLEN T., TALALAY L. E., KELLER D. E., KARIMALI L., FARRAND W. R. 2013, *The Prehistory of the Paximadi Peninsula, Euboea*, Philadelphia.
- Cura Aquarum* 2019 = CUSCITO G. (ed), *Cura aquarum: adduzione e distribuzione dell'acqua nell'antichità*. Atti della 48. Settimana di Studi Aquileiesi (Aquileia, 10-12 maggio 2017), «Antichità Alto Adriatiche», 88, Trieste.
- CUTRONI TUSA *et alii* 1994 = CUTRONI TUSA A., ITALIA A., LIMA D., TUSA V., *Solunto*, Roma.
- D'ALESSIO M. T. 2014, *Lo scavo del contesto*, in D'ALESSIO M. T., DI SARCINA M. T., *Lo scavo in località Macchiagrande a Veio: un contesto di età tardo-arcaica e classica*, «Scienze dell'Antichità», 20.1, pp. 108-110.
- D'ALESSIO M. T. 2015, *Il paesaggio urbano tra l'età del ferro e la tarda età imperiale*, in CASCINO, FUSCO, SMITH 2015, pp. 27-33.
- DA LEZZE G. 1973, *Il Catastico Bresciano di Giovanni da Lezze (1609-1610) nell'esemplare queriniano H.V. 1-2, III*, Brescia 1973.
- DA LISCA A. 1935, *La demolizione delle casette lungo l'Adige a S. Alessio e il ritrovamento di muri romani a sostegno della riva*, «Atti e Memorie dell'Accademia di Agricoltura, Scienze, Lettere e Arti di Verona», vol. XIII, pp. 139-145.
- DALL'ANTONIA B., MAZZANTI R. 2001, *Geomorfologia e Idrografia*, in PAGLIALUNGA S. (ed) *Tombolo: territorio della Basilica di San Piero a Grado*, Pisa, pp. 7-64.
- DALL'OSTE L. 1874, *San Polo nel Trevigiano. Cenni storici, aggiuntavi la genealogia dei Gabrieli*, Venezia.
- DAL NEGRO R. 2007, *Novare: storia e notizie di un'antica comunità valpolicellese*, Arbizzano di Negrar (Verona).
- DAMIANI M. 2015, *Le forme dell'acqua. Nuove considerazioni sui cunicoli etruschi nell'Agro Veientano*, in CASCINO, FUSCO, SMITH 2015, pp. 190-193.
- D'AMORA R. 2010, *Gli Ottomani e il bagno turco: il hammām nel «Seyāhtnāme» di Evliya Çelebi*, in D'AMORA R., PAGANI S. (eds.) 2010, pp. 177-194.
- D'AMORA R., PAGANI S. (eds) 2010, *Hammam. Le terme nell'Islam*. Atti del Convegno Internazionale di Studi (Santa Cesarea Terme, 15-16 maggio 2008), Firenze.
- DANDER P. L. 2014a, *La ristrutturazione angustea: i dati di scavo*, in ROSSI (ed) 2014, pp. 289-291.
- DANDER P. L. 2014b, *Il Capitolium flavio: i dati di scavo*, in ROSSI (ed) 2014, pp. 313-317.
- DAPPER O. 1688, *Naukeurige beschryving der eilanden, in de archipel der Middelantsche zee, en ontrent dezelve, gelegen : Waer onder de voornaemste Cyprus, Rhodus, Kandien, Samos, Scio, Negroponte, Lemnos, Paros, Delos, Patmos, en andere, in groten getale, Behezzende der zehver benamingen, gelegtheden, steden, kastelen, gedenckwaerdige aeloude en bedendaeghse geschiedenissen, bestieringen, veroveringen, gewassen, dieren, &c. Verrijkt met zee-en eilant-kaerten, en afbeeldingen van steden, dieren, gewassen &c.*, t'Amsterdam, Voor Wolfgangh, Waesbergen, Boom, Someren en Goethals.
- D'ARCO I. 1997, *Il prodigio del lago Albano e la tradizione su Camillo vincitore di Veio*, «Miscellanea greca e romana», XXI, pp. 93-148.
- D'ARMS J. H. 2003, *Romans on the bay of Naples and other Essays of Roman Campania*, Bari.
- DARROUZÈS J. 1974, *Recensione*, «Revue des Études Byzantines», 32, p. 417.
- DA SOMAVERA A. [de Sommevoire, Alexis] 1709, *Tesoro della Lingua Greca-Volgare ed Italiana, cioè Ricchissimo Dizionario Greco-Volgare et Italiano, che contiene Primo, quasi tutte le Dizionari della Lingua Greca-Volgare ed Italiana, e principalmente*

- le proprie Dizzeioni d'ambidue queste due Lingue. Secondo, molte altre Dizzeioni letterali, particolarmente quelle che appartengono alla Grammatica, la Filosofia, e la Teologia. Terzo, certe particolari notazioni, ed altri piccoli Capitoli, molto utili, e necessarii. Opera postuma del Padre Alessio da Somavera, Capucino Francese, Missionario Apostolico, e Custode di tutte le nostre Missioni di Grecia. E posta in luce dal Padre Tomaso da Parigi, Missionario Apostolico, del medesimo Ordine. Dedicato all'Illustrissimo Abbate Bignon, Parigi, appresso Michele Guignard nella strada di San Giacomo all'insegna di San Giouanni. E si vende ancora in Marsiglia appresso Pietro Cari nel Porto.*
- DA TUDELA B. 2018, *Itinerario (Sefer Massa'ot)* [a cura di Giulio Busi], Firenze.
- DE ANGELIS D'OSSAT G. 1977, *L'architettura delle "Terme" di Baia*, in *I Campi Flegrei nell'archeologia e nella storia*. Atti del Convegno Internazionale (Roma, 4-7 maggio 1976), Roma, pp. 227-274.
- De aquaeductu urbis Romae* 2020 = WIPLINGER G. (ed), *De aquaeductu urbis Romae. Sextus Iulius Frontinus and the Water of Rome*. Proceedings of the International Frontinus Congress (Rome, November 10-18, 2018), Leuven-Paris-Bristol.
- DEARBORN H. A. S. 1819, *A Memoir on the Commerce and Navigation of the Black Sea, and the Trade and Maritime Geography of Turkey and Egypt*, II, Boston.
- DE BURGO G. B. [1686], *Viaggio di cinque anni in Asia, Africa, & Europa del Turco*, I, In Milano, Nelle Stampe dell'Agnelli.
- DE CARA C. A. 1894, *Gli Hetbei-Pelasgi. Ricerche di storia e di archeologia orientale, greca ed italiana*, I (Siria, Asia Minore, Ponto Eussino), Roma.
- DE CARO S. 2000, *L'attività della Soprintendenza archeologica di Napoli e Caserta nel 1999*, in AA. VV., *Magna Grecia e oriente Mediterraneo prima dell'età ellenistica*. Atti del trentanovesimo convegno di studi sulla Magna Grecia (Taranto 1-5 ottobre 1999), Taranto, pp. 618-643.
- DE CARO S. 2001, *L'attività della Soprintendenza archeologica di Napoli e Caserta nel 2000*, in AA. VV., *Problemi della Chora coloniale dall'Occidente al Mar Nero*. Atti del quarantesimo convegno di studi sulla Magna Grecia (Taranto 29 settembre-3 ottobre 2000), Taranto, pp. 865-905.
- DE CARO S. 2003, *L'attività della Soprintendenza archeologica di Napoli e Caserta nel 2002*, in AA. VV., *Ambiente e paesaggio nella Magna Grecia*. Atti del quarantaduesimo Convegno di studi sulla Magna Grecia (Taranto 5-8 ottobre 2002), Taranto, pp. 900-903.
- DE CARO S. 2008, *I Campi Flegrei in età romana*, in ZEVI F. (ed), *Museo archeologico dei Campi Flegrei. Catalogo generale: 1. Cuma*, Napoli, pp. 53-64.
- DE CHOISEUL-GOUFFIER M. G. F. A. 1822, *Voyage pittoresque de la Grèce*, II, P. 2^a, Paris, J. J. Blaise.
- DE CRISCIO G. 1881a, *Notizie storiche archeologiche topografiche dell'antica città di Pozzuoli e dei suoi acquidotti Serino e Campano. Con modi onde accrescere il volume delle acque nel secondo Condotto*, Napoli.
- DE CRISCIO G. 1881b, *Breve relazione dei lavori del Condotto Campano nel 1881*, Pozzuoli (Napoli).
- DE CRISCIO G. 1881c, *Seguito del maloperato lavoro del 1881 nel Condotto Campano*, Pozzuoli (Napoli).
- DE CRISCIO G. 1881d, *Quarto divulgamento sul maloperato lavoro del 1881 nel Condotto Campano*, Pozzuoli (Napoli).
- DE CRISTOFARO A., PIERGROSSI A. 2015-2016, Ripa Veientana. *Per una storia del territorio tra Veio e Roma dall'VIII al IV sec. a. C.*, «Mediterranea. Quaderni Annuali dell'Istituto di Studi sul Mediterraneo antico», XII-XIII, pp. 31-76.
- DE FÉLICE F. B. 1771, *Encyclopédie, ou Dictionnaire universel raisonné des connoissances humaine*, VII, Yverdon.
- DE FEO G. et alii 2010 = DE FEO G., DE GISI S., MALVANO C., DE BIASE O., *The greatest water reservoirs in the ancient Roman world and the "Piscina Mirabilis" in Misenum*, «Water Science and Technology: Water Supply», 10, Issue 3, pp. 350-358.
- DE FRANCESCHI C. 1934, *Il ninfeo e l'acquedotto di Pola romana*, «Atti e Memorie della Società Istriana di Archeologia e Storia Patria», 46, pp. 237-249.
- DE FRANCESCHINI M. 2005, *Ville dell'agro romano*, Roma.
- DE FRANCESCO D. 2017, *Il papato e l'approvvigionamento idrico e alimentare di Roma tra la tarda antichità e l'alto medioevo*, Roma.
- DE FRANCISCS A. 1970, *Baia* (s.v.), *Enciclopedia dell'Arte Antica*, Suppl. 1970, Roma, pp. 133-134.
- DE FRENZA M. 2008, *Una fistula plumbea iscritta da Verona*, «Quaderni di Archeologia del Veneto», XXIV, pp. 195-196.
- DE GRAMMONT H.-D. 1887, *Histoire d'Alger sous la domination turque (1515-1830)*, Paris.
- DE LAET S.J. 1949, *Portorium. Étude sur l'organisation douanière chez les Romains, surtout à l'époque du Haut-Empire*, Brugge.
- DELBRÜCK R. 1907-1912, *Hellenistische Bauten in Latium*, I-II, Strasbourg.
- ΔΕΛΗΣ Α., ΔΑΜΙΑΝΙΔΗΣ Κ. 2014, *Μαρσιλιάνα, σάικα, σαϊτιά, λόντρα, ταρτάνα, γαβάρα*, in ΔΑΜΙΑΝΙΔΗΣ Κ. (ed), *Ναυ. Πλοία και ναυπηγική στον ελληνικό κόσμο*, Αθήνα, pp. 300-315.
- DELORME J. 1960, *Gymnasion: études sur les monuments consacrés à l'éducation en Grèce (des origines à l'Empire romain)*, Paris.
- DEL LUNGO S. 1996, *La toponomastica archeologica della provincia di Roma*, Roma.
- DELPINO F. 1999, *La scoperta di Veio etrusca*, in MANDOLESI A., NASO A. (eds), *Ricerche archeologiche in Etruria Meridionale nel XIX secolo*. Atti dell'Incontro di Studio (Tarquinia, 6-7 luglio 1996), Firenze, pp. 73-85.
- DE MAS LATRIE L. 1893, *Les seigneurs tiersiers de Négrepont*, «Revue de l'Orient Latin», I, pp. 413-432.
- DEMMA F. 2002, *Palestrina, S. Lucia: gli scavi presso la "casa della contessa"*, in GATTI S., CETORELLI SCHIVO G. (eds), *Il Lazio. Regione di Roma*. Catalogo della Mostra (Palestrina, Museo Archeologico Nazionale, 12 luglio-10 settembre 2002), Roma, pp. 93-96.

- DEMMA F. 2008, *L'acqua come simbolo di fecondità*, in ZEVI F., DEMMA F., NUZZO E., RESCIGNO C., VALERI C. (eds), *Museo archeologico dei Campi Flegrei. Catalogo generale. 2. Pozzuoli*, Napoli, pp. 46-48.
- DEMMA F. 2010-2011, *Leucado cepit: Praeneste, Roma e la conquista dell'Oriente*, «Rendiconti della Pontificia Accademia di Archeologia», 83, pp. 3-57.
- DEMMA F. 2011, *Praeneste: nuovi dati sulle mura*, «Atlante Tematico di Topografia Antica», 21, pp. 161-182.
- DEMMA F. *et alii* 2002 = DEMMA F., PIETRAFESA D., PINTUCCI A., *Palestrina, santuari e domus: nuovi dati sulla città bassa*, in GATTI S., CETORELLI SCHIVO G. (eds), *Il Lazio. Regione di Roma*. Catalogo della mostra (Palestrina, Museo archeologico nazionale, 12 luglio-10 settembre 2002), Roma, pp. 91-106.
- D'ENCARNAÇÃO J. 2009, *As termas dos Cásios em Lisboa: Ficção ou realidade?*, in GORGES J.-G., D'ENCARNAÇÃO J., NOGALES BASARRATE T., CARVALHO A. (eds), *Lusitânia romana - Entre o mito e a realidade*. Actas da VI Mesa Redonda Internacional sobre a Lusitânia Romana (Cascais, 4-6 Novembro 2004), Cascais, pp. 481-493.
- DE PACHTÈRE F.G. 1908, *Le règlement d'irrigation de Lamasba*, «Mélanges de l'École française de Rome», XXVIII, pp. 373-400.
- DE ROSSI G. *et alii* 2010 = DE ROSSI G., DI GIOVANNI V., MINIERO P., SALMIERI S., SORICELLI G., *Il porto di Miseno (Campania-Italia) in età tardoantica: analisi dei contesti ceramici*, in MENCHELLI S., SANTORO S., PASQUINUCCI M., GUIDUCCI G., (eds), *LRCW 3. Late Roman Coarse Wares, Cooking Wares and Amphorae in the Mediterranean. Archaeology and archaeometry. Comparison between western and eastern Mediterranean*, I, Oxford, pp. 487-495.
- DESANGES J. 1957, *Le triomphe de Cornelius Balbus*, «Revue Africaine», 101, pp. 5-43.
- DE SARDAGNA G. B. 1856, *Dissertazione documentata sulla storia di Karystos nell'isola di Negroponte 1205 - 1470 scritta dal D' Carlo Hopf, versione dal tedesco con aggiunte dell'autore fatta da G. B. de Sardagna*, Venezia.
- Descrizione 1687 = Descrizione del Regno di Negroponte Antico, e Moderno. Con un diligente esame d'un passo difficilissimo d'Herodoto, in cui riporta il talento di Babilonia à quello di Negroponte. All'Illustriss. & Excellentiss. Sig. Il Signor Zaccaria Valaresso Procurator Meritissimo di San Marco*, In Venetia, Presso Stefano Curti.
- Descrizione 1864 = Descrizione topografica di Roma e Comarca divisa in due parti*, I, Roma.
- DE SINNER G. R. L. 1824, *Christoph. Bondelmontii Florentini, Librum Insularum Archipelagi e codicibus Parisinis regis nunc primum totum edidit, praefatione et annotatione instruxit Gabr. Rud. Ludovicus de Sinner, Helveto-Bernas.*, Leipzig-Berlin, G. Reimer.
- DESSALES H. 2013, *Le partage de l'eau. Fontaines et distribution hydraulique dans l'habitat urbain de l'Italie romaine*, «Bibliothèque des Écoles françaises d'Athènes et de Rome», 351, Rome.
- DE TUDELA B. 1575, *Itinerarium Beniamini Tudelensis; in quo res memorabiles, quas ante quadringentos annos totum ferè terrarum orbem notatis itineribus dimensus vel ipse vidit vel à fide dignis sua ætatis hominibus accepit, breuiter atque dilucidè describuntur; ex Hebraico Latinum factum Bened. Aria Montano interprete, Antverpiæ, Ex officina Christophori Plantini.*
- DE VAIVRE J.-B., VISSIÈRE L. 2015, *La prise de Négrepont en 1470. Un récit oublié de Guillaume Caorsin*, «Bulletin de la Société Nationale des Antiquaires de France», 2013, pp. 68-96.
- DE VISSCHER F., DE RUYT F. 1953, *Une inscription monumentale concernant l'aqueduc d'Alba Fucens*, «Bulletin de l'Académie Royale de Belgique», 39, pp. 522-528.
- DEVIJVER H., VAN WONTERGHEM F. 1985, *Documenti epigrafici riguardanti l'acquedotto e il teatro di Alba Fucens: gli interventi di due magistrati - benefattori nel I sec. d.C.*, «Zeitschrift für Papyrologie und Epigraphik», 58, 1985, pp. 163-181.
- DEVOTI L. 1978, *Cisterne del periodo romano nel tuscolano*, Frascati (Roma).
- Diario s. d. = Num. 29. Diario Dell'Assedio della Città di Negroponte Sotto la Condotta del Serenissimo Francesco Morosini Principe di Venezia s. d. [1688], s. l. [Venezia, Ragguaglio giornaliero delle trionfatrici, & inuitissime armate venete marittime, & terrestri co' suoi acquisti a pontino distinti contro la potenza ottomana]*; Biblioteca Nazionale Centrale di Firenze.
- DICKENSON C. P. 2017, *On the Agora: The Evolution of a Public Space in Hellenistic and Roman Greece (C. 323 BC – 267 AD)*, Leiden.
- DI GIUSEPPE H. 2010, *Acheloo e le acque deviate*, in DI GIUSEPPE H., SERLORENZI M. (eds), *I riti del costurire nelle acque violate*. Atti del Convegno Internazionale (Roma, 12-14 giugno 2008), Roma, pp. 69-90.
- DI GIUSEPPE H. 2012a, *Area 36*, in CASCINO, DI GIUSEPPE, PATTERSON 2012, p. 50.
- DI GIUSEPPE H. 2012b, *Veii in the Republican Period*, in CASCINO, DI GIUSEPPE, PATTERSON 2012, pp. 359-366.
- DI GIUSEPPE H. 2018, *Lungo il Tevere scorreva lento il tempo dei paesaggi tra XV e I secolo a.C.*, 1, Roma.
- DI GIUSEPPE H., PATTERSON H. 2012a, *Area 8*, in CASCINO, DI GIUSEPPE, PATTERSON 2012, pp. 36-37.
- DI GIUSEPPE H., PATTERSON H. 2012b, *Area 16*, in CASCINO, DI GIUSEPPE, PATTERSON 2012, pp. 39-40.
- DI GIUSEPPE H., PATTERSON H. 2012c, *Area 22*, in CASCINO, DI GIUSEPPE, PATTERSON 2012, p. 42.
- DI LIETO A. 1988, *Una piazza comunale e scaligera: piazza delle Erbe*, in VARANINI 1988, pp. 245-254; 320-321.
- DI LUCA G. 2009, *Nullus in orbe sinus Bais praelucet amoenis. Riflessioni sull'architettura dei complessi c.d. 'dell'Ambulatio', 'della Sosandra' e delle 'Piccole Terme' a Baia*, «Babesch - Bulletin Antieke Beschaving», 84, pp. 149-168.
- DI MARTINO V. *et alii* 2017 = DI MARTINO V., DI MARTINO R., BELATI M. 2017, *Huc Tiber Ascendit. Le memorie delle inondazioni del Tevere a Roma*, Roma.
- D'INCÀ C. 2012, *Pola, Pola - Pola*, in GHEDINI F., ANNIBALETTO M. (eds), *Atria longa patescunt. Le forme dell'abitare nella Cisalpina romana*, «Antenor Quaderni», Roma, pp. 405-413.

- DI SARCINA M. T. 2012, *The Archaic and Classical Periods*, in CASCINO, DI GIUSEPPE, PATTERSON 2012, pp. 349-358.
- DI SARCINA M. T. 2014, *Instrumentum*, in D'ALESSIO M. T., DI SARCINA M. T., *Lo scavo in località Macchiagrande a Veio: un contesto di età tardo-archaica e classica*, «Scienze dell'Antichità», 20.1, pp. 120-121.
- DOBBINS J. J., FOSS P. W. (eds) 2007, *The World of Pompeii*, London.
- DONALD HUGHES J. 1996, *The Hunters of Euboea: Mountain Folk in the Classical Mediterranean*, «Mountain Research and Development», 16, 2 (maggio 1996), pp. 91-100.
- DONATI L. 2013, *Agorà. The fountains and the archaic period*, in BALDONI D., BERTI F., GIUMAN M. (eds), *Iasos e il suo territorio*. Atti del Convegno Internazionale per i cinquanta anni della Missione Archeologica Italiana (Istanbul, 26-28 Febbraio 2011), pp. 21- 36.
- DONELLI F. 2013, *Simboli e tradizioni "inventate" alla corte di Abdülhamid II*, «Diacronie. Studi di Storia Contemporanea» [Online], 16, 4, doc. 9, online dal 1° dicembre 2013; <https://journals.openedition.org/diacronie/923#ftn12>, consultato l'ultima volta il 30 gennaio 2022.
- DORL-KLINGENSCHMID C. 2001, *Prunkbrunnen in kleinasiatischen Städten: Funktion im Kontext*, München.
- DÖRING M. 2012, *In der wundersamsten Gegend der Welt. Die Phlegraeischen Felder am Golf von Neapel*, Andstedt.
- ΔΡΑΝΔΑΚΗ Π. 1928, Μεγάλη Ἑλληνική Ἐγκυκλοπαίδεια, 15 (IE', Κοσμολογία-Λεπτοκάρυον), Ἀθήναι.
- DUBOIS C. 1907, *Pouzsoles antique. Historie et topografie*, Paris, p. 452.
- DUCCI et alii 2011 = DUCCI S., PASQUINUCCI M., GENOVESI S., *Portus Pisanus nella tarda età imperiale (III-VI secolo): nuovi dati archeologici e fonti scritte a confronto*, CECCARELLI LEMUT M. L., GARZELLA G., VACCARI O. (eds), *I sistemi portuali della toscana mediterranea*, Pisa, pp.29-56.
- ECK W. 1982, *Die fistulae aquariae der Stadt Rom. Zum Einfluss des sozialen Status auf administratives Handeln*, in PANCIERA S. (ed), *Epigrafia e ordine senatorio I*. Atti del Colloquio Internazionale AIEGL (Roma, 4-20 maggio 1981), «Tituli» 4, Roma, pp. 197-223 (rivisto in IDEM 1998, *Die Verwaltung des römischen Reiches in der Hohen Kaiserzeit. Ausgewählte und erweiterte Beiträge* 2, Basel - Berlin, pp. 245-277).
- EDLUND-BERRY I. 2019, *Cult Evidence from the Urban Sanctuaries at Veii*, in TABOLLI, CERASUOLO 2019, pp. 127-138.
- ECCHELI L. 1958, *La canzone di Ildebrando nelle sculture della basilica di San Zeno*, «Vita Veronese», vol. 11, fasc. 1-2 (pp. 21-22) e 3-4 (pp. 95-112).
- EGEA A. 2002, *Características principales del sistema de captación, abastecimiento, distribución y evacuación de agua de Carthago Nova*, «Empúries», LIII, pp. 13-28.
- EKİN C. 2017, *Karamanlıların Soy Kütükleri: Karamanlıca (Grek Harfli Türkçe) Kitabeli Mezgar Taşları*, in «Sanat Tarihi Dergisi», XXVI/2 (Ottobre 2017), pp. 221-241.
- ELIA O. 1938, *Un tratto dell'Acquedotto detto "Claudio" in territorio di Sarno*, «Campania Romana», XVII, pp. 99-112.
- ELIADE M. 2001, *Trattato di storia delle religioni. Nuova edizione a cura di Pietro Angelini*, Torino.
- Ἐπιτροπή 1953 = Τὸ ὑπὸ τὴν Προεδρίαν τῆς Α. Μ. τοῦ Βασιλέως Ἐθνικὸν Ἴδρυμα. Ἐπιτροπή Δήμων καὶ Κοινοτήτων καὶ ὁ Δήμος τῆς Καρύστου Εὐβοίας. Ἕνα παράδειγμα ἐξαιρετικῆς δράσεως τῆς Αὐτοδιοικήσεως [Settembre 1953, Archivio Municipale di Caristo].
- ERTAN N. 2021, *Bir Ömür Çeşme*, ÖZSOY M. (ed), Çeşme.
- ESCHBACH H. 1983, *Die innerstädtische Gebrauchswasserversorgung dargestellt am Beispiel Pompejis*, in BOUCHER J.P. (ed), *Journées d'études sur les aqueducs romains* (Lyon, 26-28 mai 1977), «Collection d'études anciennes» XI, Paris, pp. 81-132.
- ESCHBACH L. 1996, *Wasservirtschaft in Pompeji*, in JANSEN G. C. M., DE HAAN N., *Cura aquarum in Campania*. Proceedings of the Ninth International Congress on the History of Water Management and Hydraulic Engineering in the Mediterranean Region (Pompei 1994), «Babesch Supplements», Leiden, pp. 1-12.
- ESCUDERO F. A., GALVE M. P. 2011, *Caesaraugusta in REMOLÀ J. A., ACERO PÉREZ J. (eds), La gestión de los residuos urbanos en Hispania*, Mérida, pp. 266-280.
- ETON W. 1799², *A Survey of the Turkish Empire. In which are considered, I. Its Government, Finances, Military And Naval Force, Religion, History, Arts, Sciences, Manners, Commerce, and Population. II. The State of the Provinces, Including the ancient Government of the Crim Tatars, The Subjection of the Greeks, Their Efforts Toward Emancipation, And the Interest of other Nations, Particularly of Great Britain, in their Success. III. The Causes of the Decline of Turkey, And those which tend to the Prolongation of its Existence, With a Development of the Political System of the late Empress Of Russia. IV. The British Commerce with Turkey, The Necessity of abolishing the Levant Company, And the Danger of our Quarantine Regulations With Many Other Important Particulars. By W. Eton, Esq; Many Years Resident In Turkey And In Russia*, London.
- EVANGELIDIS V. 2010, *Η Αγορά των πόλεων της Ελλάδας από τη ρωμαϊκή κατάκτηση ως τον 30 αι. μ.Χ. (The Agoras of the Cities of Greece from the Roman Conquest to the 3rd Century AD)*, Thessaloniki.
- EVLIYÁ ÇELEBİ 2003, *Günümüz Türkçesiyle Evliyá Çelebi Seyahatnâmesi. Gümülçine - Kavala - Selânik - Tirbala - Atina - Mora -Navarin - Girit Adası - Hanya - Kandiye - Elbasan - Obri - Tekirdağ*, KAHRAMAN S. A. (ed), 8, 2, İstanbul.
- FABIANI F. 2006, "...stratam antiquam que est per palude set boscos...". *Viabilità romana tra Pisa e Luni*, Pisa.
- FABRIS M. 2017, *Il Palazetto Fontana al Teatro Romano e le sedi dei magistrati Camerlenghi a Verona*, Verona.
- FACCHINETTI G. 2010, *Offrire nelle acque e altre strutture artificiali*, in DI GIUSEPPE H., SERLORENZI M. (eds), *I riti del costurire nelle acque violate*. Atti del Convegno Internazionale (Roma 12-14 giugno 2008), Roma, pp. 43-67.

- FACCIOLATI J. 1751, *Ortografia moderna Italiana per uso del Seminario di Padova Edizione Nona Nuovamente accresciuta di voci e ricorretta S'aggiungono I. Avvertimenti Gramaticali, II. Avvertenze per le Lettere Familiari, III. Vocabolario Domestico, IV. Alcune Lettere di Francesco Redi in proposito di lingua*, In Padova, Nella Stamperia del Seminario, Appresso Giovanni Manfrè.
- FACHARD S. 2012, *La défense du territoire. Étude de la chôra érétienne et de ses fortifications*, «Eretria. Fouilles et recherches» XXI, Gollion.
- FAGAN G. G. 2002, *Bathing in public in the Roman World*, Ann Arbor, MI.
- FALEZZA G. 2020, *L'acquedotto romano di Montorio a Verona*, «Atlante Tematico di Topografia Antica», 30, pp. 217-239.
- FALZONE S. 2006, *Le pitture del santuario della Bona Dea ad Ostia (V, X, 2)*, «Archeologia Classica», 57, pp. 405-445.
- FANTAPPIÉ R. 1991, *Nascita e sviluppo di Prato*, in CHERUBINI G. (ed), *Prato, storia di una città. 1. Ascesa e declino del centro medievale (dal Mille al 1494)*, Firenze, pp. 79-299.
- FANUCCI G. B. 1854, *Storia dei tre celebri popoli marittimi dell'Italia, Veneziani, Genovesi, e Pisani, e delle loro navigazioni e commercj nei bassi secoli*, III, Livorno.
- FARRONATO G. 1985, *La Rocca di Asolo nelle fonti documentarie dal XIII al XVII secolo*, «Quaderni di Archeologia del Veneto», I, pp. 117-123.
- FARRONATO G. 2021, *La Rocca nelle fonti documentarie dal XIII al XVII secolo*, in Rocha Brayda 2021, pp. 24-30.
- FASOLO F., GULLINI G. 1953, *Il santuario della Fortuna Primigenia a Palestrina*, Roma.
- FATÁS G. 1980, *Contrebia Belaisca II: Tabula Contrebiensis*, Zaragoza.
- FAURE P., LEVEAU P. 2015, *Les marges de la Numidie romaine à la lumière d'une nouvelle inscription des Monts des Ouled Nail*, «Antiquités Africaines», 51, pp. 125-148.
- FEDELI F. 2009, *La viabilità mugellana. Echi e riflessi dall'Antichità ad oggi*, «Notiziario della Soprintendenza per i Beni Archeologici della Toscana», 5, Firenze, pp. 111-120.
- FEDERICI P. R. (ed) 2005, *Carta geomorfologica della Provincia di Pisa*, Pisa.
- FÈ D'OSTIANI L. F. 1927, *Storia, tradizione e arte nelle vie di Brescia*, Brescia.
- FENELLI M. 1998, *Veio: topografia generale e cartografia*, in DRAGO TROCCHI L. (ed), *Scavi e ricerche archeologiche dell'Università di Roma 'La Sapienza'*, Roma, pp. 137-138.
- FERNÁNDEZ CASADO C. 1972, *Acueductos romanos en España*, Madrid.
- FERNÁNDEZ OCHOA C., MORILLO A., ZARZALEJOS M. 2000, *Grandes conjuntos termales públicos en Hispania*, in FERNÁNDEZ OCHOA C., GARCÍA-ENTERO V. (eds), *Termas romanas en el occidente del Imperio. II Coloquio Internacional de Arqueología en Gijón (Gijón 1999)*, Gijón, pp. 59-72.
- FERNIQUE E. 1880, *Études sur Préneste ville du Latium*, Paris.
- FERRARI G. W. 2018, *Esplorazione di un pozzo idraulico a San Vito (Pozzuoli - NA)* in FUMAGALLI S., PADOVAN G. (eds), *Atti del 4° Congresso Nazionale di Archeologia del Sottosuolo (Milano Napoli, 21-22 novembre 2009)*, Oxford.
- FERRARI G. W., GUIDONE I., LAMAGNA R. 2015, *Il sistema di vapore delle Piccole Terme di Baia*, in DE NITTO L., MAURANO F., PARISE M. (eds), *Atti 22° Congresso nazionale di speleologia "Condividere i dati" (Pertosa-Auletta (Salerno), 30 maggio - 2 giugno 2015)*, Bologna, pp. 429-434.
- FERRARI G. W., LAMAGNA R. 2010, *Il bimillenario dell'acquedotto augusteo di Serino*, in CUCCHI F., GUIDI P. (eds), *Atti del XXI congresso di Speleologia (Trieste, 2-5 giugno 2011)*, Trieste, pp. 387-397.
- FERRARI G. W., LAMAGNA R. 2013a, *Il bimillenario dell'acquedotto augusteo di Serino*, in CUCCHI F., GUIDI P. (eds), *Diffusione delle conoscenze. Atti del XXI Congresso Nazionale di Speleologia (Trieste, 2-5 giugno 2011)*, Trieste, pp. 387-398.
- FERRARI G. W., LAMAGNA R. 2013b, *The augustean aqueduct in the Phlegrean Fields (Naples, Southern Italy)*, in *Atti del XVI Congresso Internazionale di Speleologia, 2*, Praga, pp. 200-205.
- FERRARI G. W., LAMAGNA R. 2014, *Il Bimillenario dell'acquedotto del Serino*, in CUCCHI F., GUIDI P. (eds), *Diffusione delle conoscenze. Atti del XXI Congresso Nazionale di Speleologia (Trieste, 2-5 giugno 2011)*, pp. 387-397.
- FERRARI G. W., LAMAGNA R. 2015a, *Aqua Augusta Campaniae: considerazioni sulle morfologie degli spechi in area flegrea*, in *Atti del XXII Congresso Nazionale di Speleologia "Condividere i dati"*, Pertosa-Auletta (Salerno), pp. 498-503.
- FERRARI G. W., LAMAGNA R. 2015b, *The Campanian aqueduct stairway rediscovered*, in PARISE M., GALEAZZI C., BIXIO R., GERMANI C. (eds), *Hypogea 2015. Proceedings of International Congress of Speleology in Artificial CITIES (Rome, March 11-17 2015)*, pp. 159-169.
- FERRARI G. W., LAMAGNA R. 2016a, *Acqua Augusta della Campania: lo speco di Macrinus*, in CAMODECA G., GIGLIO M. (eds), *Puteoli. Studi di storia ed archeologia dei Campi Flegrei*, Napoli, pp. 273-296.
- FERRARI G. W., LAMAGNA R. 2016b, *L'acquedotto augusteo della Campania nei Campi Flegrei (Napoli)*, «Archeologia Sotterranea», 16, pp. 24-33.
- FERRARI G. W., LAMAGNA R. 2017, *Un nuovo cunicolo pluviale nel Parco Archeologico di Baia (Napoli)*, in DAMIANO N. (ed), *Campania Speleologica 2017. Atti del III Convegno Regionale di Speleologia (Napoli, 2-4 giugno 2017)*, Bologna, pp. 151-157.
- FERRARI G. W., LAMAGNA R. 2018, *Il Parco Archeologico di Baia (Bacoli): note preliminari sulle opere idrauliche di età romana nel Settore dell'Ambulatio*, «Opera Ipogea», 2018/1, pp. 59-75.
- FERRARI G. W. et alii 2015= FERRARI G. W., LAMAGNA R., GUIDONE I., *Il sistema di vapore delle Piccole Terme di Baia*, in DE

- NITTO, PARISE M., MAURANO F. (eds), *Condividere i dati*. Atti del XXII Congresso di Speleologia, Pertosa-Auletta (Salerno), II, XXIX, pp. 492-497.
- FERRARI S. 2003 (ed), *Ville venete: la provincia di Verona*, Verona.
- FIERRO J. A. 1989, *El acueducto romano de Cádiz*, «Revista de Arqueología», XCV, pp. 19-23.
- FILIPPI F. (ed) 1997, *Alba Pompeia. Archeologia della città dalla fondazione alla tarda antichità*, Torino.
- FILIPPI F. 2008, *Il giardino delle ollae*, in FILIPPI F. (ed), *Horti et Sordes. Uno scavo alle falde del Gianicolo*, Roma, pp. 65-81.
- FILIPPI G., RANIERI C. 2015, *Dal Lago al Fontanone*, «Archeo», 366, pp. 38-45.
- FINCATI L. 1886, *La perdita di Negroponte (Luglio 1470)*, «Archivio Veneto», XVI (n. s.), t. 32, I, f. 64, pp. 267-307.
- FIGLIOLI 1877, *Palestrina*, «Notizie degli Scavi», pp. 327-328.
- FIorentINI M. 2018, *Cloache e sanità urbana: attività pretoria, prassi private e riflessione giurisprudenziale*, in BUORA M., MAGNANI S. (eds.), *I sistemi di smaltimento delle acque nel mondo antico*. Atti del Convegno (Aquilaia, 6-8 aprile 2017), «Antichità Altoadriatiche» LXXXVII, Trieste 2018, pp. 21-39.
- FISCHER G. 1996, *Das römische Pola, Eine archäologische Stadtgeschichte*, «Bayerische Akademie der Wissenschaften, Philosophisch-historische Klasse», 110, München.
- FONTANA S., PATTERSON H. 2012, *Veii in the Imperial, Late Antique and early Medieval Periods*, in CASCINO, DI GIUSEPPE, PATTERSON 2012, pp. 366-376.
- FORESTI G. F. 1485, *Supplementum chronicarum orbis ab initio mundi*, Brixie, per Bonino de Boninis de Ragusia.
- FORLATI TAMARO B. 1973, *La storia di Verona nelle iscrizioni*, in AA. VV., *Il territorio veronese in età romana*, Atti del Convegno (22, 23, 24 ottobre 1971), Verona, pp. 516-530.
- FÖRTSCH R. 1993, *Archäologischer Kommentar zu den Villenbriefen des jüngeren Plinius*, Mainz am Rhein.
- ΦΟΥΣΑΡΑ Γ. Ι. 1935, *Η συμβολή της Εύβοίας εις τους ελληνικούς Αγώνας*, «Ἀρχεῖον Εὐβοϊκῶν Μελετῶν», 1 (Α'), pp. 37-59.
- ΦΟΥΣΑΡΑ Γ. Ι. 1955-58, *Εὐβοϊκὴ Βιβλιογραφία. Βιβλία καὶ ἔντυπα που μιλοῦν γιὰ τὴν Ἑυβοία καὶ τὶς Βόρειες Σποράδες Βιβλία καὶ ἔντυπα γραμμένα ἀπὸ Εὐβοεῖς Βιβλία καὶ ἔντυπα τοπομένα στὸν Νομὸ Εὐβοίας [1473-1958]*, supplementi a «Ἀρχεῖον Εὐβοϊκῶν Μελετῶν»: 1 (Α'), 1473-1906, al n. 3 (Γ', 1955); 2 (Β'), 1906-1933, al n. 4 (Δ', 1956); 3 (Γ'), 1933-1958, al n. 5 (Ε', 1958), Ἀθῆνα.
- ΦΟΥΣΑΡΑ Γ. Ι. 1959, *Τὰ Εὐβοϊκὰ τοῦ Ἐβλιᾶ Τσελεμπή*, «Ἀρχεῖον Εὐβοϊκῶν Μελετῶν», 6 (ΣΤ'), pp. 150-171.
- FRAKES J. F. D. 2009, *Framing Public Life. The Portico in Roman Gaul*, Wien.
- FRAMARIN P. 2004, *Note integrative alla topografia di Augusta Praetoria nell'area a sud del Foro*, «Bollettino della Soprintendenza per i beni culturali», 1, pp. 183-188.
- FRAMARIN P. 2011, *La distribuzione e lo smaltimento idrico ad Augusta Praetoria (Aosta). Nuovi dati dagli scavi urbani*, in MATHIEU N., RÉMY B., LEVEAU P. (eds), *L'eau dans les alpes occidentales à l'époque romaine*, «CRHIPA» 19, pp. 239-261.
- FRAMARIN P., ARMIROTTI A. 2007, *Indagine su una porzione del Cardo Maximus*, «Bollettino della Soprintendenza per i beni e le attività culturali», 3, pp. 129-133.
- FRAMARIN P., LEVATI P., JORIS C. 2005, *Aosta. Insula 46, Materiali archeologici dallo scavo dell'ex Albergo Alpino*, «Bollettino della Soprintendenza per i beni e le attività culturali», 1, pp. 24-40.
- FRANZ L. 1962, *Le "case" di Teodorico a Verona*, «Architetti Verona», IV, 20, pp. 32-36.
- FRANZONI L. 1964, *L'impianto urbanistico di Verona romana*, «Vita Veronese», XVII, pp. 270-275.
- FRANZONI L. 1967, *L'iscrizione di Valerio Palladio dal Foro di Verona*, «Atti e Memorie dell'Accademia di Agricoltura, Scienze e Lettere di Verona», XVII, pp. 425-434.
- FRANZONI L. 1968-69, *Questioni di capperi e d'altro al teatro romano nei secoli XVII e XVIII*, «Studi Storici Veronesi Luigi Simeoni», XVIII-XIX, pp. 359-372.
- FRANZONI L. 1975, *Edizione archeologica della Carta d'Italia al 100.000. Foglio 49: Verona*, Firenze.
- FRANZONI L. 1985, *Immagine di Verona Romana*, in AA. VV., *Aquilaia nella Venetia et Histria*. Atti del Convegno (Aquilaia-Grado 1984) «Antichità Altoadriatiche», XXVIII, Udine, pp. 345-373.
- FRÉZOULS E. 1990, *Évergétisme et construction publique en Italie du Nord (Xe et XIe Régions augustéennes)*, in AA. VV., *La città nell'Italia settentrionale in età romana. Morfologie, strutture e funzionamento dei centri urbani delle regiones X e XI*. Atti del Convegno organizzato dal Dipartimento di Scienze dell'Antichità dell'Università di Trieste (Trieste, 13-15 marzo 1987), «Collection de l'École française de Rome» 130, Trieste-Roma, pp. 179-209.
- FRIEMAN C., GILLINGS M. 2007, *Seeing is Perceiving?*, «World Archaeology», 39.1, pp. 4-16.
- FROVA A. 1994, *Il teatro romano di Brescia*, in MIRABELLA ROBERTI M. (ed), *Spettacolo in Aquileia e nella Cisalpina romana*. Atti della XXIV Settimana di Studi Aquileiesi (Aquilaia e Grado, dal 24 al 29 aprile 1993), «Antichità Altoadriatiche», XLI, Udine, pp. 347-365.
- FRUTAZ A. P. 1962, *Le piante di Roma*, Roma.
- FRUTOS BORREGUERO M. 1992, *Época y conservación del acueducto de Segovia*, Madrid.
- FUNICIELLO R. et alii 2006 = FUNICIELLO R., HEINKEN G., DE RITA D., PAROTTO M., *I Sette Colli. Guida geologica ad una Roma mai vista*, Milano.
- FURTTENBACH J. 1629, *Architectura Navalis. Das ist: Von dem Schiff-Gebän; Auff dem Meer und Seekusten zugebrauchen*, Ulm, Jonas Saur.

- FUSCO U. 2001, *Nuovi reperti dall'area archeologica di Campetti a Veio*, «Archeologia Classica», LII, n.s. 2, pp. 255-278.
- FUSCO U. 2008-2009, *Votive inscriptions to Hercules, the Springs and Diana from the site of Campetti at Veii: further element for archaeological interpretation*, «Atti della Pontificia Accademia Romana di Archeologia», s. III. Rendiconti, 81, pp. 443-500.
- FUSCO U. 2011, *Archeologia dell'acqua: il sito di Campetti a Veio (Roma)*, in BASSANI M., BRESSAN M., GHEDINI F. (eds), *Aquae Patavinae. Il termalismo antico nel comprensorio euganeo e in Italia*. Atti del I Convegno Nazionale (Padova, 21-22 giugno 2010), «Antenor Quaderni» 21, Padova, pp. 261-277.
- FUSCO U. 2013-2014, *Aspetti culturali e archeologici del sito di Campetti, area sud-ovest, dall'età arcaica a quella imperiale*, «Atti della Pontificia Accademia Romana di Archeologia. Rendiconti», s. III, 86, pp. 309-345.
- FUSCO U. 2015, *I santuari presso Campetti, area SO*, in CASCINO, FUSCO, SMITH 2015, pp. 40-45.
- FUSCO U. 2018, *I sistemi di smaltimento delle acque nel sito di Campetti, area S-O, a Veio (RM): testimonianze dall'età arcaica (VI secolo a.C.) all'età imperiale (fine I secolo a.C. - III secolo d.C.)*, in BUORA M., MAGNANI S. (eds), *I sistemi di smaltimento delle acque nel mondo antico*. Atti dell'incontro di Studio (Aquileia, 6-7 aprile 2017), «Antichità Altoadriatiche», LXXXVII, pp. 503-523.
- FUSCO U., BATTISTIN F. 2022, *Distruzioni e rito nella conquista romana dell'Italia centrale: Veio (396 a.C.), Volsinii (264 a.C.) e Falerii (241 a.C.) a confronto*, in CIPRIANI M., GRECO E., SALZANO A., TORNESE C.I. (eds), *Atti del V Convegno Internazionale di Studi, Dialoghi sull'Archeologia della Magna Grecia e del Mediterraneo* (su piattaforma Windows Teams, Paestum, 19-21 novembre 2020), vol. 1, Paestum (Salerno), pp. 65-77.
- GABRICI E. 1913, *Veio. Brevi cenni intorno all'andamento degli scavi che si fanno a Veio nelle necropoli e nell'arce*, «Notizie degli Scavi di Antichità», pp. 164-169.
- GALADINI F. 2013, *Il Piano della Civita pre-Alba Fucens. Indicazioni da sondaggi geognostici nel settore meridionale dell'area archeologica*, «Atti della Pontificia Accademia Romana di Archeologia. Rendiconti», 85, pp. 279-293.
- GALLIAZZO V. 1973, *Nuove considerazioni sull'idrologia e sull'urbanistica di Verona romana*, in AA. VV., *Il territorio veronese in età romana*. Atti del Convegno (22, 23, 24 ottobre 1971), Verona, pp. 33-54.
- GALLINA D. 1996, *Topografia e archeologia degli antichi acquedotti bresciani*, in ROSSI (ed) 1996a, pp. 247-253.
- GANGALE RISOLEO D. 2017, *Gli acquedotti romani di Verona*, «Atlante Tematico di Topografia Antica», 27, pp. 229-255.
- GARCÍA-DILS S., ORDÓÑEZ S. 2020, *Nueva inscripción edilicia de Colonia Augusta Firma Astigi. El arcula Terentiani*, «Zeitschrift für Papyrologie und Epigraphik», 215, pp. 323-329.
- GARCÍA GARCÍA M. A. 2007, *Aqua Hispalensis. Primer avance sobre la excavación de la cisterna romana de Plaza de la Pescadería (Sevilla)*, «Romula», VI, pp. 125-142.
- GARZETTI A., VALVO A. 1999, *Mantissa epigrafica bresciana*, Brescia.
- GASPERINI M. 2008, *Pisa Forma Urbis. Rappresentazione e lettura della città e del territorio*, Firenze.
- GASPERONI T. 2003, *Le fornaci dei Domitii: ricerche topografiche a Mugnano in Teverina*, «Daidalos», 5, Viterbo.
- GATTI G. 1889, *Trovamenti riguardanti la topografia e la epigrafia urbana*, «Bullettino della Commissione Archeologica Comunale di Roma», XVII, Roma, pp. 206-217.
- GATTI E. 1909, *Nuove scoperte nell'area dell'antica città*, «Notizie degli Scavi di Antichità», pp. 132-135.
- GATTI S. 2003, *Praeneste. Contributo per la conoscenza dell'area urbana della città bassa*, in GHINI G. (ed), *Lazio e Sabina 1. Primo Incontro di studi sul Lazio e la Sabina*. Atti del Convegno (Roma, 28-30 gennaio 2002), Roma, pp. 53-60.
- GATTI S. 2004, *Nuove ricerche sull'Anatro delle Sorti di Palestrina*, in GHINI G. (ed), *Lazio e Sabina 2. Secondo incontro di studi sul Lazio e la Sabina*. Atti del Convegno (Roma 7-8 maggio 2003), Roma, pp. 53-64.
- GATTI S. 2011, *Le mura poligonali di Praeneste*, «Atlante Tematico di Topografia Antica», 21, pp. 139-160.
- GATTI S. 2013, *Tecniche costruttive tardo-repubblicane a Praeneste*, in CIFARELLI F. M. (ed), *Tecniche costruttive del tardo ellenismo nel Lazio e in Campania*. Atti del Convegno (Segni, 3 dicembre 2011), Roma, pp. 9-23.
- GATTI S. 2017, *Tradizione ellenistica e sperimentazione italica: l'Aula Absidata nel Foro di Praeneste*, «Archeologia Classica. Rivista della Scuola Nazionale di Archeologia», LXVIII, pp. 53-141.
- GATTIGLIA G. 2011, *Pisa nel Medioevo. Produzione, società, urbanistica: una lettura archeologica*, Pisa.
- GATTIGLIA G. 2013, *MAPPÀ. Pisa medievale: archeologia, analisi spaziali e modelli predittivi*, Roma.
- GAUTHIER P. 1990, *L'inscription d'Iasos relative à l'ekklesiastikon (I. Iasos 20)*, «Bulletin de Correspondance Hellénique», 114, pp. 417-443.
- GELICHI S. 2000, *L'eliminazione dei rifiuti nelle città romane del Nord Italia tra antichità ed alto medioevo*, in DUPRÉ RAVENTÓS X., REMOLÀ VALLVERDU J. A. (eds), *Sordes Urbis. La eliminación de residuos en la ciudad romana*. Atti del Convegno (Roma, 15-16 novembre 1996), Roma, pp. 13-23.
- GÉLY GHEDIRA V. 1998, *Le Lait de la mort. La ballade de l'emmurée et sa fortune littéraire (Fauriel, Todorov, Sylva, Kazantzakis, Blaga, Eliade, Yourcenar, Andric, Kadaré, ...)*, Clermont-Ferrand.
- GENOVESI S. 2014, *Nuovi bolli laterizi da Portus Pisanus e dal suo retroterra. Produzione e commercializzazione dei laterizi nell'ager Pisanus tra la metà del I secolo a. C. ed il I sec. d. C.*, «Rassegna di Archeologia», 24, pp. 45-85.
- ΓΕΩΡΓΟΠΟΥΛΟΥ-D'AMICO I. (ed) 1999², *Κάστρων Περίπλους - Castrorum Circumnavigatio*, s. I. [Atene].
- ΓΕΩΡΓΟΠΟΥΛΟΥ-D'AMICO I. (ed) 2008, *Κάστρων Περίπλους - Castrorum Circumnavigatio*, Αθήνα.

- GERACI G. 2006, *Acque salubri e culti delle acque: conclusioni*, in GASPERINI L. (ed), *Usus veneratioque fontium. Atti del Convegno Internazionale di Studio «Fruizione e Culto delle Acque Salubri in Italia»* (Roma-Viterbo 29-31 ottobre 1993), Tivoli (Roma), pp. 411-417.
- GEREMIA NUCCI R. 1999-2000, *Le Terme del Faro di Ostia. Nuovi dati provenienti dallo studio delle fistulae*, «Archeologia Classica», 51, pp. 383-409.
- GEREMIA NUCCI R. 2006, *I plumbarii ostensi: una sintesi delle nuove evidenze*, «Archeologia Classica», 57, pp. 447-467.
- GEROLA G. 1932, *Monumenti veneti dell'Isola di Creta*, IV, Venezia.
- GERVINUS G. G. 1863, *Risorgimento della Grecia* [traduzione di *Geschichte des neunzehnten Jahrhunderts seit den Wiener Verträgen*, 5, VII, *Aufstand und Wiedergeburt von Griechenland*, Leipzig, 1861], II, Milano, Corona e Caimi Editori.
- GIALANELLA C. 1998, *Il Rione Terra alla luce dei nuovi scavi archeologici*, «Bollettino di Archeologia», 22, pp. 84-90.
- GIANFROTTA P. A. 2007, *I vasetti di Rullius, di Caesius e la porpora di Aquinum*, in NICOSIA A., CERAUDO G. (eds), *Spigolature aquinati: studi storico-archeologici su Aquino e il suo territorio*. Atti della Giornata di Studio (Aquino, 19 maggio 2007), Castrocielo (Frosinone), pp.49-58.
- GIANNETTI A. 1975, *Cisterne romane situate nei territori di Mignano Montelungo (agro di Suessa Aurunca) e in quello di Castrocielo (agro di Aquinum)*, «Rendiconti della Classe di Scienze Morali, Storiche e Filologiche dell'Accademia dei Lincei», XXX, pp. 201-210.
- GIARDINI M., SADORI L. 2015, *Il recupero dei vasi da fiori di Via Sistina e i dati provenienti dagli studi archeobotanici*, in FORTINI P., TREVISAN S. (eds), *Il Pincio, giardino di Roma*. Atti del Workshop (Villa Medici, Palazzo Massimo 10-11 Dicembre 2014), «Bollettino di Archeologia on line», VI, 2-3-4, pp. 201-210.
- GIBSON R. K., MORELLO R. 2012, *Reading the Letters of Pliny the Younger: An Introduction*, Cambridge.
- GIBSON S., WARD-PERKINS B. 1979, *The Surviving Remains of the Leonine Wall*, «Papers of the British School at Rome», 47, Rome, pp. 30-57.
- GINOUVÈS R. 1962, *Balanentikè: recherches sur le bain dans l'Antiquité grecque*, Paris.
- GIONTELLA C. 2012, «... nullus enim fons non sacer ...». *Culti idrici di epoca preromana e romana (Regiones VI-VII)*, «Biblioteca di Studi Etruschi», 44, Pisa-Roma.
- ΓΙΩΤΑ Δ. Γ. 1990, *Οι Μενιδιάτες κατά τον 18ο αιώνα και την Επανάσταση του '21*, Αχαρνές.
- ΓΙΩΤΑΣ Δ. 2002, *Συμβολή στην ιστορική έρευνα της Αττικής 1821-1833. Μενίδι-Χασιά, Άνω Λιόσια*.
- GIOVAGNOLI M., NONNIS D. 2014, CIL, VI. *Un aggiornamento al supplemento senatorio di Géza Alföldy. Testi editi e inediti?*, in CALDELLI M. L., GREGORI G. L. (eds), *Epigrafi e ordine senatorio, 30 anni dopo*. Atti della XIX Rencontre sur l'épigraphie du monde romain, «Tituli» 10, Roma, pp. 217-232.
- GIRARDI-JURKIĆ V. 1970, *Meduze na reljefima Antičke zbirke Arheološkog muzeja Istre u Puli*, «Histria Archaeologica», I, 2, pp. 27-52.
- GIRARDI-JURKIĆ V. 2003, *Izvori i vodoopskrba antičke Pule*, «Histria Antiqua», 10, pp. 11-21.
- GIRARDI-JURKIĆ V., DŽIN K. 2001, *Voda kao izvor života antičke Pule: izložba / Water as a source of life in ancient Pula*, «Arheološki Muzej Istre», 61, Pula.
- GIULIANI F. C. 1964, *Aquinum*, in AA. VV., *Saggi di fotointerpretazione archeologica*, Roma, pp. 41-49.
- GIULIANI F. C. 1976, *Note sull'architettura dei Campi Flegrei*, in AA. VV., *I Campi Flegrei nella storia e nell'archeologia*. Convegno Internazionale (Roma, Accademia dei Lincei, 4-7 maggio 1976), Roma, pp. 145-175.
- GIUNCHEDI L. 2016, *Bolli dall'agorà di Iasos: trasporti e commerci della città caria nel II sec. a.C.*, «Ostraka», XXV, pp. 29-52.
- ΓΛΑΡΟΣ Ε. Κ. 1992-93, *Παροιμίες, γλωσσικοί ιδιωματισμοί και τοπωνύμια Αλιβερίου Ευβοίας*, «Αρχαίον Ευβοϊκών Μελετών», 30 (Α'), pp. 31-37.
- GNIRS A. 1904, *Zur Topographie des antiken Pola*, «Jahrbuch der Kaiser-königlichen Zentral-Kommission», 2, coll. 215-232.
- GNIRS A. 1910, *Neue Funde vom Forum civile in Pola*, «Jahrbuch für Altertumskunde», 4, coll. 172-187.
- GNIRS A. 1911, *Grabungen und Untersuchungen in der Polesana*, «Jahreshefte des Österreichischen Archäologischen Instituts», 14, coll. 5-44.
- GNIRS A. 1915, *Pola. Führer durch die antiken Baudenkmäler und Sammlungen*, Wien.
- GNIRS A. 1924, *Beispiele der antiken Wasserversorgung aus dem istrischen Karstlande*, in ABRAMIĆ M., HOFFILLER V. (eds), *Strena buliciana: commentationes gratulatoriae Francisco Bulic ob 15. vitae lustra feliciter peracta oblatae a discipulis et amicis - a. D. 4. non oct 1921*, Zagreb-Split, pp. 129-150.
- GNISCI U., GNISCI P. 1992, *Canali*, in AA. VV., *Manuale Cremonese del Geometra*, Firenze.
- GOETTE H. R. 1994, *Der sog. Römische Tempel von Karystos: Ein Mausoleum der Kaiserzeit*, «Mitteilungen des Deutschen Archäologischen Instituts, Athenische Abteilung», 109, pp. 259-300.
- GOETTE H. R. 2012, *Die Topographie der Karystia in der Euböischen Rede des Dion von Prusa - Autopsie oder Fiktion?*, in LEHMANN 2012, pp. 167-189.
- GÖLLNER C. 1978, *Turcica*, III, *Die Türkenfrage in der öffentlichen Meinung Europas im 16. Jahrhundert*, București - Baden-Baden.
- GONZÁLEZ FERNÁNDEZ E. 2008, *El abastecimiento de agua y la red de saneamiento en Lucus Augusti*, in AA. VV., *IV Congreso de las Obras Públicas en la Ciudad Romana* (Lugo, 2008), s. I, pp. 191-210.

- GONZÁLEZ FERNÁNDEZ J. 1991, *Corpus de Inscripciones Latinas de Andalucía Volumen II. Sevilla (CIL-A, II)*, Sevilla.
- ΓΟΥΝΑΡΟΠΟΥΛΟΥ Κ. Α. 1869, *Περὶ τοῦ θρησκευματος τῶν ἐν Συρία Δρούζων*, «Πανδώρα. Σύγγραμμα Περιοδικόν», 20 (Κ'), n. 458 del 15 aprile 1869, pp. 25-30; n. 459 del 1° maggio 1869, pp. 53-60.
- ΓΟΥΝΑΡΟΠΟΥΛΟΥ Κ. Α. 1930, *Ιστορία τῆς νῆσου Εἰβοίας ἀπὸ ἀρχαιοτάτων χρόνων μέχρι τῶν καθ' ἡμᾶς*, Θεσσαλονίκη [nel 1979 l'opera fu riedita anastaticamente a Calcide].
- GRANDAZZI A. 2008, *Alba Longa, histoire d'une légende. Recherches sur l'archéologie, la religion, les traditions de l'ancien Latium I*, Rome.
- GRECO C. 1997, *Nuovi elementi per l'identificazione di Solunto arcaica*, in ISLER H. P., KÄCH D., STEFANI O. (eds), *Wohnbau-forschung in Zentral und Westsizilien. Kongres 25 Jahre Zürcher Ausgrabungen auf dem Monte Iato (Zürich, 28. Februar-3. März 1996)*, Zürich, pp. 97-111.
- GRECO C. 2011, *I sistemi decorativi di Solunto: appunti e riflessioni*, in LA TORRE G. F., TORELLI M. (eds), *Pittura ellenistica in Italia e in Sicilia. Linguaggi e tradizioni*. Atti del Convegno di Studi (Messina, 24-25 settembre 2009), Roma, pp. 279-316.
- GREGORI G. L. 1990, *Brescia romana. Ricerche di prosopografia e storia sociale, I, I documenti*, Roma.
- GREGORI G. L. 1999, *Brescia romana. Ricerche di prosopografia e storia sociale, II, Analisi dei documenti*, Roma.
- GREGORI G. L. 2008, *Il funzionamento delle amministrazioni locali a Brixia e nella res publica Camunorum*, in BERRENDONNER C., CEBELLAC-GERVASONI M., LAMOINE L. (eds), *Le quotidien municipal dans l'Occident romain*. Actes du Colloque (Clermond-Ferrand, 19-21 octobre 2007), Clermond-Ferrand, pp. 53-65.
- GREWE K., KESSENER P. 2006, *A stone relief of a water-powered stone saw at Hierapolis, Phrygia. A first consideration and reconstruction attempt*, in D'ANDRIA F., CAGGIA M. P. (eds), *Hierapolis di Frigia I: Le attività della Missione Archeologica Italiana a Hierapolis. Campagne 2000-2003*. Atti del Convegno di Cavallino (Lecce), (Lecce 9-10 luglio 2004), Istanbul, pp. 627-633.
- GROS P. 2001, *L'architettura romana. Dagli inizi del II secolo a.C. alla fine dell'alto impero. I monumenti pubblici*, Milano.
- GROSSI E. 1907, *Aquinum. Ricerche di topografia e di storia*, Roma, pp. 159-162.
- GRUPPO ARCHEOLOGICO NAPOLETANO 1980, *Quarto Flegreo*, Napoli.
- GSELL S. 1903, *Le Fossés des Frontières romaines dans l'Afrique du Nord*, in AA. VV., *Mélanges Boissier. Recueil de Mémoires concernant la littérature et les antiquités domaines dédié à Gaston Boissier...à l'occasion de son 80e anniversaire*, Paris, pp. 227-234.
- GSELL S. 1911, *Atlas Archéologique de l'Algérie*, Alger-Paris.
- GUAITOLI M. 1981, *Notizie preliminari su recenti ricognizioni svolte in seminari dell'Istituto*, «Quaderni dell'Istituto di Topografia Antica dell'Università di Roma 'La Sapienza'», 9, pp. 79-87.
- GUAITOLI M. 2016, *Véio: osservazioni preliminari sulla topografia della città*, «Atlante Tematico di Topografia Antica», 26, pp. 1-37.
- GUERRINI P. 1959, *Quando il Castello era unito ai Ronchi. L'antichissima strada che portava al Goletto*, in AA. VV., *Miscellanea di studi bresciani sull'Alto Medioevo*, Brescia, pp. 47-48.
- GUERRINI P. 2011, *Theodericus rex nelle testimonianze epigrafiche*, in «Temporis Signa. Archeologia della tarda antichità e del medioevo», VI, pp. 133-174.
- GUEY J. 1939, *Note sur le limes romain de Numidie et le Sahara au IV^{me} siècle*, «Mélanges d'Archéologie et d'Histoire», 56, pp. 178-248.
- GUIGLIA GUIDOBALDI A., BARSANTI C. 2004, *Santa Sofia di Costantinopoli. L'arredo marmoreo della grande chiesa giustiniana*, Città del Vaticano.
- GULLINI G. 1973a, *Il Criptoportico nell'architettura romana*, in [ETIENNE R. (ed)], *Les Cryptoportiques dans l'architecture romaine*. Colloque international du Centre national de la recherche scientifique (Rome, École française de Rome, 19- 23 avril 1973), «Collection de l'École française de Rome», 14, Rome, pp. 137-142.
- GULLINI G. 1973b, *La datazione e l'inquadramento stilistico del Santuario della Fortuna Primigenia a Palestrina*, in TEMPORINI H. (ed), *Aufstieg und Niedergang der Römischen Welt - IV: Von den Anfängen Roms bis zum Ausgang der Republik*, Berlin-New York, pp. 746-798.
- GULLINI G. 1991, *L'architettura e l'urbanistica*, in ANDREAE B., CANKIK H., CAVALLO G. (eds), *Princeps urbium. Cultura e vita sociale dell'Italia romana*, Milano, pp. 419-714.
- GÜRBİYİK C. 2011, *Bodrum ve Köylerinde Türbe Mimarisi*, in ERDOĞRU M. A., ÖZGIRAY A. 2011 (eds), 2. Uluslararası Her Yönüyle Bodrum Sempozyumu, Sempozyum Bildiriler [Atti del 2° Convegno Internazionale Miscelaneo di Bodrum] (Bodrum, 9 - 12 Maggio 2011), Bodrum, pp. 350-382.
- HAEUSSLER R. 2013, *Becoming Roma? Diverging identities and experiences in ancient northwest Italy*, Walnut Creek, CA.
- HAKLUYT R. 1889, *The Principal Navigations, Voyages, Traffiques, and Discoveries of the English Nation [The Principall Navigations, Voiages and Discoveries of the English nation, made by Sea, or ouer Land, to the most remote and farthest distant Quarters of the earth at any time within the compasse of these 1600. yeeres*, London, George Bishop and Ralph Newberie, 1589], XI (Africa), [GOLDSMID E. (ed)], Edinburgh.
- HAMILAKIS Y. 2013, *Archaeology & The Senses: Human Experience, Memory, and Affect*, Cambridge.

- HANDS A. R. 1968, *Charities and Social Aid in Greece and Rome*, Ithaca, NY.
- HARRISON R. M. 1986, *Excavations at Saraçhane in Istanbul*, 1, Princeton, NJ.
- HAUG A., MÜLLER U. 2020, *Introduction*, in CHIARENZA N., HAUG A., MÜLLER N. (eds), *The Power of Urban Water*, Berlin-Boston.
- HAYES J. W. 1972, *Late Roman Pottery*, London.
- HAYES J. W. 1985, *Sigillate orientali*, in PUGLIESE CARRATELLI G. (ed), *Atlante delle forme ceramiche*, II, *Ceramica fine romana nel bacino mediterraneo (tardo ellenismo e primo impero)*, Roma, pp. 9-96.
- HEINZELMANN M. 2000, *Die Nekropolen von Ostia. Untersuchungen zu den Gräberstraßen vor der Porta Romana und an der Via Laurentina*, München.
- HELLMANN M. C. 1992, *Recherches sur le vocabulaire de l'architecture grecque, d'après les inscriptions de Délos*, «Bibliothèque des Écoles françaises d'Athènes et de Rome» 278, Paris.
- HENZEN G. 1866, *Scavi prenestini*, «Notizie degli Scavi di Antichità», p. 138.
- HERMANSEN G. 1982, *Ostia. Aspects of Roman City Life*, Edmonton.
- HIENARD J., ÁLVAREZ MARTÍNEZ J. M. 1982, *Aqua Augusta, una inscripción con letras de bronce de Mérida*, «Sautuola», III, pp. 221-229.
- HIGGINBOTHAM A. 1997, *Piscinae. Artificial fishponds in roman Italy*, Chapel Hill, NC.
- HODGE A. T. 1981, *Vitruvius, Lead Pipes and Lead Poisoning*, «American Journal of Archaeology», 85, pp. 486-491.
- HODGE A. T. 1983 *Siphons in Roman Aqueducts*, «Papers of the British School at Rome», LI, 1983, pp. 174-221.
- HODGE A. T. 1996, *In Vitruvium Pompeianum: Urban Water Distribution Reappraised*, «American Journal of Archaeology», 100, No. 2, pp. 261-276.
- HODGE A. T. 2002, *Roman Aqueducts & Water Supply*, London.
- HOLM B., BØGH RASMUSSEN M. (eds) 2021, *Imagined, Embodied and Actual Turkes in Early Modern Europe*, Wien.
- HOPF C. 1873, *Chroniques gréco-romanes inédites ou peu connues publiées avec notes et tables généalogiques*, Berlin.
- HOPF K. H. 1853, *Urkundlichen Mittheilungen über die Geschichte von Karystos auf Euböa in dem Zeitraum von 1205-1470 aus den Quellen des k.k. geheimen Haus-, Hof- und Staats-Archives und der k.k. Hofbibliothek*, Wien.
- HOPF K. H. 1886, *Di alcune dinastie latine nella Grecia: i Giustiniani di Venezia e i Da Corogna*, «Archivio Veneto», XXXI, pp. 147-167; la traduzione era opera di Giovanni Battista di Sardagna, condotta sull'articolo originale *Giustiniani (Familie aus Venedig)* pubblicato nel 1859 a Lipsia in *Allgemeine Encyclopädie der Wissenschaften und Künsten in alphabetischer Folge von genannten Schriftstellern bearbeitet und herausgegeben von J. S. Ersch und J. G. Gruber*, LXVIII, I (A-G), *Giro-Glarus* [BROCKHAUS H. (ed)], pp. 290-303.
- HOWES D. (ed) 2005, *Empire of the Senses: The Sensual Cultural Reader*, London.
- IBBA M. A. 2004, *La fontana "arcaica" dell'agora di Iasos e i suoi materiali*, in CAPUTO V. (ed) *Iasos tra VI e IV sec. a.C. Miscellanea storico-archeologica*, «Accademia delle Scienze di Ferrara, Atti», 81, pp. 73-99.
- I Campi Flegrei* 1990 = AMALFITANO P., CAMODECA G., MEDRI M. (ed), *I Campi Flegrei. Un itinerario archeologico*, Roma.
- ILAKOVAC B. 1969, *Aquaeductus Aenonae*, in NOVAK G., VJEKOSLAV M. (eds), *Povijest grada Nina*, Zadar, pp. 265-299.
- ILAKOVAC B. 1982, *Rimski akvedukti na području sjeverne Dalmacije*, Zagreb-Zadar.
- ILAKOVAC B. 2008, *Roman Aqueducts on the island of Pag*, «Vjesnik Arheološkog Muzeja, Zagreb», 3. ser., XLI, pp. 129-166.
- ILLIANO G. 2017, *Misenum. The harbor and the city: landscapes in context*, in GARAGNANI S., GAUCCI A. (eds), *Knowledge, Analysis and Innovative Methods for the Study and Dissemination of Ancient Urban Areas*. Proceedings of the KAINUA 2017 International Conference in Honour of Professor Giuseppe Sassatelli's 70th Birthday (Bologna 2017), «Archeologia e Calcolatori», 28.2, pp. 379-389.
- İNALCIK, H. 1999, *HÜSREV PAŞA, Koca* (s. v.), in *Türkiye Diyanet Vakfı İslâm Ansiklopedisi*, 19 (*Hüseyin Mirza - İbn Haldun*), İstanbul, pp. 41-45.
- ΙΩΑΝΝΟΥ Ν. 1857, *Εὐβοϊκὰ ἤτοι Ἱστορία περιέχουσα τεσσάρων ἐτῶν πολέμους, τῆς Νήσου Εὐβοίας, ἀπὸ τοῦ 1821-1825, ὅτε τελείως κατεστράφη ὑπὸ τῶν Τούρκων καὶ ἐξεδιώχθησαν οἱ Ἕλληνες ἀπ' αὐτῆς, ἔτι δὲ καὶ τὰς ἀπανθρώπους λειασίας, ἐμπρησμούς, αἰχμαλωσίας καὶ σφαγὰς, πραχθεῖσας ὑπὸ τε τῶν ἐντοπιῶν καὶ ξένων Τούρκων, εἰσβαλλόντων ἐν αὐτῇ ἔκ τε ξηρᾶς καὶ θαλάσσης, κατὰ τὴν διάρκειαν τῶν πολέμων, συντεθεῖσα ὑπὸ τοῦ Ἀρχιμανδρίτου καὶ Ἱεροκήρυκος τῶν Κυκλάδων Ναθαναὴλ Ἰωάννου Εὐβοέως, Ἐν Ἐρμουπόλει, Ἐκ τῆς Τυπογραφίας Ν. Βαρβαρέσου*. La data sulla copertina esterna è '1858', sul frontespizio '1857'; la dedica è datata 25 agosto 1857.
- IORGA N. 1899, *Notes et extraits pour servir à l'histoire des croisades au XV^e siècle*, I, 1re série, Paris.
- İPEK N. 2006, *İmparatorluktan Ulus devlete. Göçler*, Trabzon.
- I sistemi di smaltimento* 2018 = BUORA M., MAGNANI S. (eds), *I sistemi di smaltimento delle acque nel mondo antico*. Atti del Convegno (Aquila, 6-8 aprile 2017), «Antichità Alto Adriatiche», 87, Trieste.
- IŞKAN H., BAYKAN N. Ö. 2013. *Neue Ergebnisse zur Wasserleitung von Patara, Türkei*, in WIPLINGER G. (ed), *Historische Wasserleitungen. Gestern - Heute - Morgen*. Atti dell'Internationales Symposium mit Besonderer Berücksichtigung Ihrer Denkmalgerechten und Betriebssicheren Erhaltung (Wien, 19-23 oktober 2011), Leuven, pp. 93-104.
- JACOBY D. 1966, *La « Compagnie catalane » et l'Etat catalan de Grèce. Quelques aspects de leur histoire*, «Journal des Savants», n. Thématique 2 (Avril-Juin), pp. 78-103.

- JACOBY D. 1971, *La féodalité en Grèce médiévale. Les «Assises de Romanie»: sources, application et diffusion*, Paris-La Haye.
- JACOBY D. 2004, *The demographic evolution of Euboea under Latin rule*, in CHRYSOSTOMIDES J., DENDRINOS Ch., HARRIS J. (eds), *The Greek Islands and the Sea*, Proceedings of the First International Colloquium (The Hellenic Institute, Royal Holloway, University of London, 21-22 Settembre 2001), Camberley, pp. 131-179.
- JAJA A. M., CELLA E. 2015, *Paesaggi urbani a Veio. Saggi di scavo della Sezione Topografia Antica della Sapienza*, in CASCINO, FUSCO, SMITH 2015, pp. 34-40.
- JANSEN G. C. M. 2000, *Urban water transport and distribution*, in WIKANDER Ö. (ed), *Handbook of Ancient Water technology*, Leiden-Boston-Köln.
- JANSEN G. C. M. 2002, *Water in de Romeinse stad Pompeji, Herculaneum, Ostia*, Maastricht.
- JANSSENS É. 1975, *Le Castel Rosso de Karystos*, in ROBERTSON G., HENDERSON G. (eds), *Studies in Memory of David Talbot Rice*, Edinburgh, pp. 184-196.
- JASHEMSKI W. F. 2017, *Gardening practices and techniques*, in JASHEMSKI W. F., GLEASON K. L., HARTSWICK K. J., MALEK A. A. (eds), *Gardens of the Roman Empire*, Cambridge, pp. 432-454.
- JELAVICH C., JELAVICH B. (eds) 1963, *The Balkans in Transition. Essays on the Development of Balkan Life and Politics since the Eighteenth Century*, Berkeley-Los Angeles.
- JELIĆ et alii 2016 = JELIĆ L., DABELIĆ MIOČ D., POLJAK V., TADIĆ M., KLJAJIĆ I., *Novelacija vodoopskrbnog plana Istarske županije*, Zagreb.
- JENNINGS R. C. 1993, *Christians and Muslims in Ottoman Cyprus and the Mediterranean World, 1571-1640*, New York.
- JESSOP V. C. 1997, *Titanic Survivor. The Memoirs of Violet Jessop, Stewardess*, [MAXTONE-GRAHAM J. (ed)], Dobbs Ferry, NY [questa prima edizione è stata seguita da altre trentuno, almeno sino al 2012].
- JETTI G. 2012, *La Marsica in due secoli. Tra intellettuali, sovversivi e latifondisti*, Avezzano (L'Aquila).
- JOHANNOWSKY W. 1952, *Contributi alla topografia della Campania antica: la via Puteolis-Neapolim*, «Rendiconti dell'Accademia di Archeologia Lettere e Belle Arti di Napoli», XXVII, 1952, pp. 113-140.
- JORDÁN L. A. A. 2011, *Inscripciones, monumentos anepígrafos, dudosos, sellos y grafitos procedentes del municipium ignotum de Los Bañales de Uncastillo*, «Caesaraugusta», LXXXII, pp. 289-336.
- JUDSON S., KAHANE A. 1963, *Underground Drainageways in Southern Etruria and Northern Latium*, «Papers of the British School at Rome», XXXI (new series, volume XVIII), pp. 74-99.
- KAEHLER H. 1950, *Das Fortunabeligtum von Palestrina-Praeneste*, «Annales Universitatis Saraviensis», 7, 1950, pp. 189-240.
- ΚΑΛΑΙΤΑ Π. 1870, *Λόγος έκφωνηθείς τη ΚΕ' [25] Ὀκτωβρίου 1870 ἡμέρα τῆς ἐπίσημου ἐγκαθιδρύσεως τῶν νέων ἀρχῶν τοῦ Ἐθνικοῦ Πανεπιστημίου*, Ἀθήνησι.
- KANDLER P. 1858, *Pianta di Pola romana*, Trieste.
- KAPPLER M. 2017, *Divandrucke in der Universitätsbibliothek Zypern und der Divan des Selânikli Meshûrî Efendi*, in SAGASTER B., STAVRIDES T., HOFFMAN B. (eds) 2017, *Press and Mass Communication in the Middle East. Festschrift for Martin Strohmeier*, Bamberg.
- KARAÇÖL A. 2011, *Investigation of Ottoman period fountains in Izmir/ Çeşme for their preservation*, Tesi di Dottorato in Restauro Architetture discussa il 16 marzo 2011 presso l'Istituto di Tecnologia dell'Università degli Studi di Smirne, Rel. Prof. Sarp Tunçoku.
- KARIDIS D. N. 2014, *Athens from 1456 to 1920. The Town under Ottoman Rule and the 19th-Century Capital City*, Oxford.
- ΚΑΣΟΜΟΥΑΗ Ν. Κ. 1940, *Ἐνθουμήματα Στρατιωτικά τῆς Ἐπαναστάσεως τῶν Ἑλλήνων (1821-1833)*, 1 (Α'), ΒΛΑΧΟΓΙΑΝΝΗ Ι. (ed), Ἀθήνησι.
- KAYIN E. 2001, *Suyun Çeşme Kentini Anlamlandırması Üzerine*, «Mimar.ist. Üç aylık mimarlık kültürü dergisi», I, 2 (Maggio 2001), pp. 112-117.
- KAUFFMANN C. M. 1959, *The bath of Pozzuoli, a Study of the medieval Illuminations of Peter of Eboli's Poem*, Oxford.
- KEENAN-JONES D. 2010, *The Aqua Augusta and control of water resources in the Bay of Naples*, «Australasian Society for Classical Studies Conference», 31, pp. 1-18.
- KEENAN-JONES D. 2015, *Somma-Vesuvian ground movements and the water supply of Pompeii and the bay of Naples*, «America Journal of Archaeology», 2, pp. 191-215.
- KESSENER P. 2010, *Stone Sawing Machines of Roman and Early Byzantine Times in the Anatolian Mediterranean*, «Adalya», XIII, pp. 283-303.
- KIEL M. 1985, *The Turkish Aqueduct of Chalkis. A Note on the Date of Construction and the Identity of its Founder*, Appendix 3, in BAKHUIZEN 1985, pp. 151-157; 163-165 (note).
- KIEL M. 1992, *Remarks on some Ottoman-Turkish aqueducts and water supply systems in the Balkans - Kavalla, Chalkis, Aleksinac, Levkas and Ferai (Ferecik)*, in BAKHUIZEN 1985, *De Turcicis Aliisque Rebus Commentarii Henry Hofman dedicati*, Utrecht, pp. 105-139.
- KIEL M. 1994, *Eğriboz* (s. v.), in *Türkiye Diyanet Vakfı İslâm Ansiklopedisi*, 10 (*Dümetülcendel - Elbise*), İstanbul, pp. 491-493.
- KIEL M. 1997, *The rise and decline of Turkish Boeotia, 15th-19th century. Remarks on the Settlement Pattern, Demography and Agricultural Production According to Unpublished Ottoman-Turkish Census and Taxation Records*, in BINTLIFF 1997, pp. 315-358.

- KIEL M. 2005, *Un héritage non désiré : le patrimoine architectural islamique ottoman dans l'Europe du Sud-Est, 1370–1912*, «Études Balkaniques - Cahiers Pierre Belon», 12 (Regards croisés sur le patrimoine du Sud-Est européen), pp. 15-82.
- KILIÇ O. 2017, *Beylerbeyilerden Dayılara Cezayir-i Garp Vilayeti/Eyaleti'nin Yönetimi Ve Yöneticileri (16-18. Yüzyıllar)*, «Cappadocia Journal of History and Social Sciences», 9, pp. 418-439.
- KING A. 1990, *Roman Gaul and Germany*, Berkeley, CA.
- KLINGENBERG E. 1974, *La legge platonica sulle fontane pubbliche*, in BISCARDI A., WOLFF H.J., MODRZEJEWSKI J., DIMAKIS P. (eds), *Symposion 1974*, Köln 1979, . 283-303.
- KLYNNE A., LILJENSTOLPE P. 2001, *I giardini*, in MESSINEO G. (ed), *Ad Gallinas Albas. Villa di Livia*, Roma, pp. 201-207.
- KNOBLOCH R. 2007, *Strigilis et ampulla nelle sepolture celtiche d'Italia: un fenomeno di acculturazione*, «Archeologia Classica», 58, pp. 337-352.
- KODER J. 1973, *Negroponte. Untersuchungen zur Topographie und Siedlungsgeschichte der Insel Euboia während der Zeit der Venezianerbherrschaft, Veröffentlichungen der Kommission für die Tabula Imperii Byzantini*, 1, Wien.
- KOÇYİĞİT Ö. 2016, *Kabudlu Mustafa Vasfi Efendi: Tevârih (Analysis - Text - Maps - Index - Facsimile)*, «Turkish Sources» CXXIV [KAFADAR C., ALPAY TEKİN G. (eds)], Cambridge MA.
- KOLOVOS E. 2007, *Insularity and Island Society in the Ottoman Context. The Case of the Aegean Island of Andros (Sixteenth to Eighteenth Centuries)*, «Turcica», 39, pp. 49-122.
- KOLOVOS E. 2015, *Monuments sans héritiers? Les édifices ottomans de Crète*, «Anatoli», 6 (Patrimoines culturels et fait minoritaire en Turquie et dans les Balkans), pp. 237-256.
- KOMHES K. 1998, *Μικρονησιωτικά: Το παράδειγμα των Πεταλιών*, «Δωδώνη», 27, pp. 217-245.
- KΟΥΤΣΟΝΙΚΑ Λ. 1864, *Γενική ιστορία της Ελληνικής Επανάστασεως*, 2 (Β'), Αθήναι.
- KÜNERALP S. 2003², *Son Dönem Osmanlı Erkan ve Ricali (1839 - 1922). Prosopografik Rehber*, İstanbul.
- LACORT P. J. 1991, *Acueducto romano en el término de Fuente Obejuna (Córdoba). Abastecimiento de agua a Mellaria*, «Anales de Arqueología Cordobesa», 2, pp. 363-370.
- LAFON X. 2001, *Villa Maritima. Recherches sur les villas littorales de l'Italie romaine (IIIe siècle av. J.-C. / IIIe siècle ap. J.-C.)*, «Bibliothèque des Ecoles françaises d'Athènes et de Rome» 307, Roma.
- LAGÓSTENA L. G., ZULETA F. B. 2009, *Gades y su acueducto: una revisión*, in LAGÓSTENA, ZULETA (eds), *La captación, los usos y la administración del agua en Baetica. Estudios sobre el abastecimiento hídrico en comunidades cívicas del Conventus Gaditanus*, Cádiz, pp. 115-170.
- LAMBRACKI A. 1980, *Le cipolin de la Karystie. Contribution à l'étude des marbres de la Grèce exploités aux époques romaine et paléochrétienne*, «Revue Archéologique», I, pp. 31-62.
- LAMBRACKI A. 1982, *L'emploi de la scie lisse en tant qu'outil de carrier, en Grèce, à l'époque paléochrétienne*, «Bulletin des Musées Royaux d'Art et d'Histoire», 53.2, pp. 81-88.
- LANCIANI R. 1880, *Topografia di Roma antica. I Comentarî di Frontino intorno le acque e gli acquedotti. Silloge epigrafica aquaria*, Roma.
- LANCIANI R. 1889a, *Delle scoperte avvenute nei distretti del nuovo Palazzo di Giustizia*, «Buletino della Commissione Archeologica Comunale di Roma», XVII, pp. 173-178.
- LANCIANI R. 1889b, *Veio. Scoperte nell'area della città nella necropoli veientana*, «Notizie degli Scavi di Antichità», pp. 60-65.
- LANDUCCI G. 1998, *Filosofia e scienza*, in LOTTI L. (ed.), *Storia della Civiltà Toscana*, V (L'Ottocento), Firenze, pp. 381-409.
- ΛΑΠΗΛΙΑ Τ. s. d. [1959], *Ελληνικά Ιστορικά Ανέκδοτα 1750-1862*, Αθήναι, pp. 31-37.
- LARNAUDE M. 1940, *E.-F. Gautier (1864-1940)*, «Bulletin de l'Association de Géographes Français», 17, 132-133 (novembre-décembre 1940), pp. 75-80.
- LA ROCCA E. 1985, *Mileto e Iasos nel VII secolo a.C.: un'oinochoe del "Middle Wild Goat Style I"*, in *Studi su Iasos di Caria. Venticinque anni di scavi della Missione Archeologica Italiana*, «Bollettino d'Arte», supplemento al n. 31-32, pp. 35-46.
- LASSANDRO D., MICUNCO G. 2000, *Panegirici Latini*, Torino.
- LATINI T. 2011, *Cisterna H*, in FUSCO U. 2011, *Archeologia dell'acqua: il sito di Campetti a Veio (Roma)*, in BASSANI M., BRESSAN M., GHEDINI F. (eds), *Aquae Patavinae. Il termalismo antico nel comprensorio euganeo e in Italia*. Atti del I Convegno Nazionale (Padova, 21-22 giugno 2010), «Antenor Quaderni» 21, Padova, pp. 268-269.
- LATINI T. 2015, *Tre cisterne arcaiche dal sito di Campetti, area SO*, in CASCINO, FUSCO, SMITH 2015, pp. 49-56.
- LAUREANO P. 2001, *Atlante d'acqua. Conoscenze tradizionali per la lotta alla desertificazione*, Torino.
- LAURENCE R. et alii 2011 = LAURENCE R., ESMONDE CLEARY S., SEARS G. 2011, *The City in the Roman West, c. 250 BC-c. AD 250*, Cambridge.
- LAVAGNE H. 2012, *Quelques fontaines publiques et nymphées en Gaule romaine*, in JOUANNA J., JOUANNA J., TOUBERT P., ZINK M. (eds), *L'eau en Méditerranée de l'Antiquité au Moyen Âge*. Actes du 22e colloque de la Villa Kérylos (Beaulieu-sur-Mer les 7 et 8 octobre 2011), Paris, pp. 117-139.
- LEFEBVRE H. 1974, *La production de l'espace*, «L'Homme et la Société», 31-32, pp. 15-32.
- Le forme dell'acqua* 2020 = CAMMINECI V., PARELLO M. C., RIZZO M. S. (eds), *Le forme dell'acqua. Approvvigionamento, raccolta e smaltimento nella città antica*. Atti delle Giornate Gregoriane XII Edizione (Agrigento 1-2 dicembre 2018), Bologna.

- LEHMANN G. A. (ed) 2012, *Armut - Arbeit - Menschenwürde. Die Euböische Rede des Dion von Prusa (Scripta Antiquitatis Posterioris ad Ethicam Religionemque pertinentia - SAPERE, XIX)*, Tübingen.
- LEIGH S. 2018, *The Monumental Fountain in the Athenian Agora: Reconstruction and Interpretation*, in ARISTODEMOU G. A., TASSIOS T. A. (eds), 2018, *Great Waterworks in Roman Greece: Aqueducts and Monumental Fountains, Function in Context*, Oxford, pp. 218-234.
- LEÓN P. 1988, *Traianeum de Italica*, Sevilla.
- LEÓN P. 1999, *Itinerario de monumentalización y cambio de imagen en Colonia Patricia (Córdoba)*, «Anejos de Archivo Español de Arqueología», LXXII, pp. 39-56.
- LEONE B. 2015, *Un'isola fuori dal coro? L'Eubea fra identità isolana e vocazione continentale*, «Studi di Antichità», 13, pp. 51-86.
- LEPRI B. 2011, *Serbatoio C*, in FUSCO U. 2011, *Archeologia dell'acqua: il sito di Campetti a Veio (Roma)*, in BASSANI M., BRESSAN M., GHEDINI F. (eds), *Aquae Patavinae. Il termalismo antico nel comprensorio euganeo e in Italia*. Atti del I Convegno Nazionale (Padova, 21-22 giugno 2010), «Antenor Quaderni», 21, Padova, p. 266.
- LESCHI L. 1937, *Recherches aériennes sur le "limes" romain de Numidie*, «Comptes-rendus de l'Académie des Inscriptions et Belles-Lettres», 81, 3, pp. 256-262.
- LESCHI L. 1941, *Un aqueduc romain dans l'Aurès*, «Revue Africaine», 85, pp. 23-30.
- Les Cryptoportiques* 1973 = [ETIENNE R. (ed)], *Les Cryptoportiques dans l'architecture romaine*. Colloque international du Centre national de la recherche scientifique (Rome, École française de Rome, 19- 23 avril 1973), «Collection de l'École française de Rome» 14, Rome.
- LETZNER W. 1990, *Römische Brunnen und Nymphaea in der westlichen Reichshälfte*, «Charybdis», Münster.
- LETZNER W. 1999², *Römische Brunnen und Nymphaea in der westlichen Reichshälfte*, Münster.
- LEVANTO F. M. 1698, *Prima Parte dello Specchio del Mare, Nel quale si scrivono tutti li Porti, Spiagge, Baje, Isole, Scogli, e Seccagni, del Mediterraneo, Colle Dimostrazioni de' Terreni, Cambiamenti di Corse, Distanze, ed il facilissimo modo di adoperare il Balestriglio, e l'Astrolabio, non mai più così ampiamente descritto. Arricchito di Carte Marine, costrutte dal Famoso Capitano Francesco Maria Levanto, e Nuovamente pubblicato dal Padre maestro Coronelli, Cosmografo della Serenissima Repubblica di Venetia Senza alcuna benché minima alteratione: Ricorretto bensì coll'Originale, Coll'aggiunta di numerose Postille nel margine, ed accresciuto della Seconda Parte, e di copioso Indice, con molte curiose Notitie, necessarie all'Architettura Navale, et alla Navigazione Scientifica, Teorica, e Pratica. Ad Uso Dell'Accademia Cosmografica degli Argonauti, de' Generali, Ammiragli, Officiali, Piloti, Marinari, E d'ogni altra Persona, Direttrice, Comandante, o servente nelle Armate, Galee, e Navigli differenti. Dedicato all'Illustrissimo er Eccellentissimo Signore Don Pietro Manuel Colon De Portugal, della Cueva Enriquez, Grande Almirante, & Adelantado Maggiore dell'Indie, Duca di Veraguas, e della Vega, Marchese di Xamaica, Conte di Gelves, e Villamizar, Marchese di Villanova dell'Ariscal, Signore della Torre bruggiada, & Almuedano, e Alamedilla, Cavaliere dell'insigne Ordine del Tosone d'oro, Vice Rè, e Capitano Generale nel Regno di Sicilia, &c., Venezia.*
- LEVI A. 1922, *Ruderi di terme romane trovati a Baja*, «Monumenti Antichi pubblicati pe cura della R. Accademia Nazionale dei Lincei», 28, pp. 129-154.
- LEVI D. 1963, *Le due prime campagne di scavo a Iasos (1960-1961)*, «Annuario della Scuola Archeologica di Atene», XXXIX-XL, N. S. XXIII-XXIV (1961-1962), pp. 507-569.
- LEVI D. 1967, *Le campagne 1962-1964 a Iasos*, «Annuario della Scuola Archeologica di Atene», XLIII-XLIV, N. S. XXVII-XXVIII (1965-1966), pp. 537-590.
- LEVI D. 1969, *Gli scavi di Iasos*, «Annuario della Scuola Archeologica di Atene», XLV-XLVI, N. S. XXIX-XXX (1967-1968), pp. 537-559.
- LEVI D. 1972, *Iasos. Le campagne di scavo 1969-70*, «Annuario della Scuola Archeologica di Atene», XLVII-XLVIII, N. S. XXXI-XXXII (1969-1970), pp. 461-532.
- LEVI M. A. 1921-2, *Sui confini dell'agro campano*, «Atti Accademia Scuola di Torino», 57, p. 604.
- ΛΙΑΠΗ Ι. 1971, *Μεσαιωνικά μνημεῖα Εύβοίας, Αθήναι*.
- LIBERATI SILVERIO A. 1986, *Iconografia delle acque antiche*, in PISANI SARTORIO G., LIBERATI SILVERIO A. (eds), *Il Trionfo dell'acqua. Acque e Acquedotti a Roma (IV sec. a. C.-XX sec.)*, Roma, pp. 173-175.
- LING R. 1979, *The Stanzę di Venere at Baia*, «Archaeologia», 106, pp. 77-140.
- LIVERANI P. 1987, *Municipium Augustum Veiens. Veio in età imperiale attraverso gli scavi Giorgi (1811-13)*, Roma.
- LIVERANI P. 1999, *La topografia antica del Vaticano*, «Monumenta Sanctae Sedis» 2, Città del Vaticano.
- LIVERANI P. 2007, *I giardini imperiali di Roma* in DI PASQUALE G., PAOLUCCI F. (eds), *Il giardino antico da Babilonia a Roma. Scienza, arte e natura*, Livorno, pp. 86-97.
- LIVERANI P. 2010, *Inquadramento topografico*, in LIVERANI P., SPINOLA G. (eds), *Le necropoli vaticane. La città dei morti di Roma*, Città del Vaticano, pp. 12-20.
- LIVERANI P. 2012a, *Veio in età repubblicana*, in VAN KAMPEN 2012, pp. 141-144.
- LIVERANI P. 2012b, *Veio in età imperiale*, in VAN KAMPEN 2012, pp. 145-147.
- LOCATELLI A. 1691, *Racconto Historico Della Veneta Guerra in Levante Diretta dal Valore del Serenissimo Principe Francesco Morosini Capitan Generale la Terza Volta Per la Serenissima Repubblica di Venetia contro l'Impero Ottomano. Acquisti, Maneggi, Rivoluzione de' Turchi, Stratagemmi militari, Trattamenti con Ministri de Principi, Ceremoniali, Comandi, Impieghi*

- de Nob. Huomeni, ed in Terra, ed in Mare, con altri rimarcabili successi dall'anno 1684 fino all'anno 1690, Colonia, a spese di Girolamo Albrizzi.
- LOCATELLI D. et alii 2015 = LOCATELLI D., MORDEGLIA L., SOLANO S., GAMBACURTA G., *Sepulture tra Liguri, Veneti, Insubri e Cenomani tra II e I secolo a.C.*, in MALNATI, MANZELLI (eds) 2015, pp. 270-271.
- LOCICERO M. 2020, *Liquid Footprints. Water, Urbanism, and Sustainability in Roman Ostia*, Leiden.
- LOCK P. W. 1996, *The Towers of Euboea: Lombard or Venetian; agrarian or strategic*, in LOCK, SANDERS 1996, pp. 107-126.
- LOCK P. W., SANDERS G. D. 1996, *The Archaeology of Medieval Greece*, Oxford.
- LOENERTZ R. J. 1955, *Athènes et Néopatras. Regestes et notices pour servir à l'histoire des duchés catalans (1311-1394)*, «Archivum Fratrum Praedicatorum», XXV, pp. 100-212; 428-431.
- LOENERTZ R. J. 1958, *Athènes et Néopatras. Regestes et documents pour servir à l'histoire ecclésiastique des duchés catalans (1311-1395)*, «Archivum Fratrum Praedicatorum», XXVIII, pp. 5-91.
- LOENERTZ R. J. 1965, *Les seigneurs tiers de Négrepont de 1205 à 1280. Regestes et documents*, «Byzantion», XXXV, pp. 235-276.
- LOIZOU C. 2017, *The medieval towers of Euboea: Their dimension as domestic and landscape phenomena*, in TANKOSIĆ, MAVRIDIS, KOSMA 2017, pp. 625-638.
- LOMBARDINI E. 1865, *Delle condizioni idrauliche della pianura subappennina fra l'Enza ed il Panaro e dei cangiamenti ivi avvenuti*, «Giornale dell'Ingegnere Architetto», 1865.
- LONGFELLOW B. 2011, *Roman Imperialism and Civic Patronage: Form, Meaning, and Ideology in Monumental Fountain Complexes*, Cambridge.
- LONGNON J. 1908, *Mission de M. Jean Longnon à Venise*, «École Pratique des Hautes Études. Section des Sciences Historiques et Philologiques. Annuaire 1908-1909», pp. 113-118.
- LÓPEZ VILAR J. 1998, *Tarragona romana*, in MESSALLES NALDA F., TOUS GOMÀ-CAMPS J. (eds), *El món de l'aigua. Història de l'abastament d'aigua a Tarragona*, Tarragona, pp. 20-48.
- LÓPEZ VILAR J., GOROSTIDI D. 2015, *Aqua Augusta a Tarraco?*, in LÓPEZ VILAR J. (ed), *Tarraco Biennial. 2on Congrés Internacional d'Arqueologia i Món Antic. August i les províncies occidentals. 2000 aniversari de la mort d'August* (Tarragona, 26-29 Novembre 2014), Tarragona, pp. 251-255.
- LOSEBY S. T. 2006, *Decline and Change in the Cities of Late Antique Gaul*, in KRAUSE J. U., WITSCHEL C. (eds), *Die Stadt in der Spätantike: Niedergang oder Wandel?* (München, 30-31 Mai 2003), Stuttgart, pp. 96-104.
- LOSTAL J. 1992, *Los miliarios de la provincia tarraconense (convetos tarraconense, caesaraugustano, cluniense y cartaginense)*, Zaragoza.
- ISO = SUOLAHTI M., STEINBY M (eds), *Lateres Signati Ostienses*, «Acta Instituti Romani Finlandiae», VII.1-2, Roma 1978.
- LUSUARDI SIENA S. 2012, *L'origine dell'archetipo e il problema del Palatium: una cronologia di VI secolo?*, in NAPIONE E., ARZONE A. (ed), *Iconografia rateriana: la più antica veduta di Verona. L'archetipo e l'immagine tramandata*, Verona, pp. 59-70.
- LUZÓN J. M. 1975, *La Itálica de Adriano*, Sevilla.
- MACDONALD, W. L. 1986, *The Architecture of the Roman Empire: Vol. II, The Urban Appraisal*, New Haven.
- MACKAY P. A. 2012, *Two Centuries After. A Turkish view of the Venetian Remains in Negropont*, «Città & Storia», VII, 1, pp. 103-115.
- MAESTRI P. 1860, *Nuova statistica dell'industria italiana*, «Annali Universali di statistica economia pubblica, legislazione, storia, viaggi e commercio», s. IV, I/1, pp. 41-57.
- MAFRICI M. 2021, *Ucciali. Dalla Croce alla Mezzaluna. Un grande ammiraglio ottomano nel Mediterraneo del Cinquecento*, Soveria Mannelli (Catanzaro).
- MAGANZANI L. 2012, *Le comunità di irrigazione nel mondo romano: appunti sulla documentazione epigrafica, giuridica, letteraria, Pianta del Priorato o dell'Aventino e pianta di Tivoli, Cd. Aqua Vegetiana, Tabula di Contrebia, Lex rivi Hiberiensis, Cippo di Salde, Tabula di Lamasba*, in PURPURA G. (ed), *Revisione ed integrazione dei Fontes Iuris Romani Anteiustiniani (Fira), Studi Preparatori, I, Leges*, Torino, pp. 103-119; pp. 153-157; pp. 159-164; pp. 165-170; pp. 171-185; pp. 187-194; pp. 195-213.
- MAGNI C. 1688, *Relazione Della Città d'Athene, colle Prouincie dell'Attica, Focia, Beozia, e Negroponte, ne' tempi, che furono queste passeggiate da Cornelio Magni Parmegiano L'Anno 1674. E dallo stesso publicata l'Anno 1688*, In Parma, Per Galeazzo Rosati.
- MAGOFFIN R., VAN DEMAN 1908, *A Study of the Topography and Municipal History of Praeneste*, Baltimore [riedito in COARELLI F. (ed) 1978, *Studi su Praeneste*, Perugia, pp. 49-143].
- MAIURI A. 1931, *Pozzi e condutture d'acqua nell'antica città*, «Notizie degli Scavi di Antichità», pp. 546-576.
- MAIURI A. 1951, *Terme di Baia. Scavi, restauri, lavori di sistemazione*, «Bollettino d'Arte», XXXVI/IV, pp. 359-364.
- MAIURI A. 1958, *I Campi Flegrei. Dal sepolcro di Virgilio all'Antro di Cuma*, Roma.
- MALCOLM N. 2020, *Utiles nemici. Islam e Impero ottomano nel pensiero politico occidentale, 1450-1750* [Useful Enemies. Islam and the Ottoman Empire in Western Political Thought, 1450-1750, Oxford, 2019, trad. di Jadel Andreetto], Milano.
- MALIPIERO D. 1843, *Annali veneti dall'anno 1457 al 1500*, «Archivio Storico Italiano ossia raccolta di opere e documenti finora inediti o divenuti rarissimi riguardanti la Storia d'Italia», VII, 1, [LONGO F., SAGREDO A. (eds)], Firenze.
- MALISSARD A. 1994, *Les romains et l'eau. Fontaines, salles de bains, thermes, égouts, aqueducs...*, Paris.
- MALISSARD A. 2002², *Les Romains et l'eau. Fontaines, salles de bains, thermes, égouts, aqueducs*, Paris.

- MALNATI L., MANZELLI V. (eds) 2015, Brixia. *Roma e le genti del Po. Un incontro di culture, III-I secolo a.C.* Catalogo della Mostra (Brescia, 9 maggio 2015 - 17 gennaio 2016), Firenze.
- MALNATI L., SALZANI L., CAVALIERI MANASSE G. 2004, *Verona: la formazione della città*, in AGUSTA-BOULAROT S., LAFON X. (eds), *Des Ibères aux Venètes*, «Collection de l'École française de Rome», 328, Rome, pp. 347-378.
- MALVEZZI G. 2016, *Le cronache medioevali di Giacomo Malvezzi* [ARCHETTI G. (ed), traduzione e note di I. Bonini Valetti], Roma-Brescia.
- MALVEZZI J. 1792, *Chronicon Brixianum ab origine urbis ad annum 1332*, in MURATORI L. A. (ed), *Rerum Italicarum Scriptores*, XIV, Mediolani, coll. 774-1004.
- MANATT J. I. 1913, *Aegean Days*, London.
- MANGARTZ F. 2010, *Die byzantinische Steinsäge von Ephesos*, Regensburg.
- MANISCALCO F. 1995, *Un ninfeo severiano dalle acque del porto di Baia*, «Ostraka», 4.2, pp. 257-271.
- MANISCALCO F. 1997, *Ninfei ed edifici marittimi severiani del Palatium imperiale di Baia*, Napoli.
- MANOLESSO E. M. 1572, *Historia Nova, nella quale si contengono tutti i successi della guerra Turchesca, la Congiura del Duca de Nortfolch contra la Regina d'Inghilterra; la guerra di Fiandra, Flisinga, Zelanda, & Holanda; l'uccisione d'Vgonotti, le morti de Principi, l'elezioni de noui, e finalmente tutto quello che nel mondo è occorso da l'anno MDLXX. sino all'hora presente, Composta dal Molto Magnifico, & Excellentissimo Sig. Emilio Maria Manolesso, Dottor dell'Arti, delle leggi Civili, e Canoniche, e della Sacra Theologia*, A Padoua Per Lorenzo Pasquati.
- M.A.R. 2014 = FRAMARIN P., PINACOLI S. P., RONC M. C. (eds), M.A.R. - *Museo Archeologico Regionale Valle d'Aosta. Guida, contesti, temi*, Aosta.
- MARANO Y.A. 2015, 'Watered ...with the Life-giving Wave'. *Aqueducts and Water Management in Ostrogothic Italy*, in ERDKAMP P., VERBOVEN K., ZUIDERHOEK A. (eds), *Ownership and Exploitation of Land and Natural Resources in the Roman World*, Oxford, pp. 150-169.
- MARCELLI M. 2014, *Le industrie romane dall'occupazione francese all'avvento del Fascismo. Un'analisi GIS*, «Geostorie», XXII, 1, pp. 7-53.
- MARCELLI M., MUNZI M. 2007, *Roma medievale e l'acqua*, in LE PERA S., TURCHETTI R. (eds), *I giganti dell'acqua. Acquedotti romani del Lazio nelle fotografie di Thomas Ashby (1892-1925)*, Roma, pp. 35-48.
- MARCELLI M., MUNZI M., PANNUZI S. 2012, *Indagini archeologiche in viale delle Mura Portuensi (Roma). Nuovi dati sulla produzione di ceramica moderna nel rione Trastevere*, «FACTA - A Journal of Late Roman, Medieval and Post-Medieval Material Culture Studies», 6, pp. 71-97.
- MARCHESINI R. 2008, *Calco dell'iscrizione dell'acquedotto del Serino*, in ZEVI F. (ed), *Museo archeologico dei Campi Flegrei. Catalogo generale. 2. Pozzuoli*, Napoli 2008, p. 51.
- MARCHINI G. P. 1978, *Verona romana e paleocristiana*, in PUPPI L. (ed), *Ritratto di Verona. Lineamenti di una storia urbanistica*, Verona, pp. 23-134.
- MARCONI P. 1937, *Verona romana*, Bergamo.
- MARI Z. 1986, *Palestrina, Via degli Arcioni, mostra di fontana(?)*, in AA. VV., *Thomas Ashby: un archeologo fotografa la campagna romana tra '800 e '900*. Catalogo della Mostra (British School at Rome, 18 aprile-7 maggio 1986), Roma, pp. 112-113.
- MARI Z. 2008, *Traiana, Aqua*, in LA REGINA A. (ed), *Lexicon Topographicum Urbis Romae Suburbium*, V, Roma, pp. 177-179.
- MARIOTTI V. 1996, *L'edificio termale e la necropoli tardoantica di corso Magenta*, in ROSSI (ed) 1996a, pp. 119-125.
- MARINUCCI A. 2013, *Le vicende edilizie*, in MARINUCCI A. (ed), *L'insula ostiense di Diana (R. 1, III, 3-4)*, s.l., pp. 9-106.
- MARMOCCHI F. C. 1854, *Dizionario di Geografia Universale contenente gli articoli più necessari della Geografia fisica secondo le idee nuove ed i lavori più insigni de' geologi e de' naturalisti; della Geografia politica antica, del medio-evo e moderna; della Geografia storica e monumentale secondo le più recenti scoperte dei Viaggiatori e degli Antiquarii; della Geografia commerciale e della Statistica. Preceduta da brevi preliminari discorsi sulla Geografia, sulla Cosmografia, sulla Cronologia e sulla Statistica, e seguita da un grande specchio rappresentante la Bilancia Politica del Globo nell'anno 1854*, I, 1, Torino, Società Editrice Italiana.
- MARRA A. 1999, *Pilade Bronzetti. Un bersagliere per l'Unità d'Italia. Da Mantova a Morrone*, Milano.
- MARUCCHI O. 1885, *Guida archeologica della città di Palestrina, l'antica Presente*, Palestrina.
- MARUCCHI O. 1932³, *Guida archeologica della città di Palestrina*, Roma.
- MARZANO A. 2007, *Roman Villas in Central Italy. A Social and Economic History*, Leiden.
- MASTURZO N. 1995, *Architettura siriana pre-giustiniana: la Chiesa dei SS. Sergio, Bacco e Leonzio. Problemi interpretativi e di conservazione*, in FARIOLI CAMPANATI R. (ed), *XLI Corso di Cultura sull'Arte Ravennate e Bizantina. Seminario Internazionale Ravenna, Costantinopoli, Vicino Oriente in memoria di Friedrich Wilhelm Deichmann* (Ravenna, 12-16 settembre 1994), Ravenna, pp. 369-386.
- MATIJAŠIĆ R. 1983, *Cronografia dei bolli laterizi della figulina Pansiana nelle regioni adriatiche*, «Mélanges de l'École française de Rome», 95/2, pp. 961-995.
- MATILLA G., GONZÁLEZ SOUTELO S. 2017, *El balneario romano: concepto, definición y criterios de jerarquización a partir de los ejemplos hispanos*, in MATILLA SÉIQUER G., GONZÁLEZ SOUTELO S. (eds), *Termalismo antiguo en Hispania. Un análisis del tejido balneario en época romana y tardorromana en la península ibérica*, Madrid, pp. 17-63.

- MATILLA G., OVEJERO L. 2017, *Archena: el balneario de Carthago Nova*, in MATILLA G., GONZÁLEZ SOUTELO S. (eds), *Termalismo Antiguo en Hispania. Un análisis del tejido balneario en época romana y tardorromana en la Península Ibérica*, Madrid, pp. 221-257.
- MATTINGLY D. 1989, *Olive cultivation and the Albertini Tablets*, «Africa Romana», VI (1988), pp. 403-415.
- MATTINGLY H., SYDENHAM E.A. 1926, *The Roman Imperial Coinage, II. 2: Vespasian to Hadrian*, London.
- MAYER M. 1996, *El evergetismo referente a las aguas en Hispania*, in MAYER M., MIRÓ M., *Homenatge a F. Giunta: committenza e committenti tra antichità e alto medievo*. Actes del XVIe workshop (Erice, 1-8 març 1994), Barcelona, pp. 107-122.
- MAYER M. 2018, *¿Un fragmento de bronce de Cartagena referido al aprovechamiento de las aguas?*, in BUORA M., MAGNANI S. (eds), *I sistemi di smaltimento delle acque nel mondo antico*, Atti del Convegno di Aquileia, (Sala del Consiglio Comunale e Casa Bertoli, 6-8 aprile 2017), «Antichità Altoadriatiche», LXXXVII, pp. 51-61.
- MAZARAKIS A. D. 2018, *Il Ducato di Venezia e le sue imitazioni nell'Oriente Latino tra il XIV e il XVI secolo* [BALDASSARRI M. (ed)], Genova.
- MAZZANTI R., PASQUINUCCI M. 1983, *L'evoluzione del litorale lunense-pisano fino alla metà del XIX secolo*, «Bollettino Società Geografica Italiana», 12, pp. 605-628.
- MAZZEI P. 2013, *Aquae in Transiberim: gli acquedotti e le utenze idriche della XIV regione*, in GUERRINI FERRI G., BARCLAY LLOYD J. (eds), *'San Chosm' e Damiano e l' suo bel monasterio...': il complesso monumentale di San Cosimato ieri, oggi, domani*, «Quaderni di Testo e Senso», 1, pp. 116-155.
- MEDAGLIA S. M. (ed) 2004, *Miscellanea in ricordo di Angelo Raffaele Sodano*, Napoli, pp. 327-368.
- MEDRI M. 1990, *Baia*, in AMALFITANO P., CAMODECA G., MEDRI M. (eds), *I Campi Flegrei. Un itinerario archeologico*, Napoli, pp. 184-237.
- MEDRI M. 2001, *La diffusione dell'opera reticolata: considerazioni a partire dal caso di Olimpia*, in MORETTI J. C., VIVIERS D., MARC J. Y. (eds), *Constructions publiques et programmes éditaires en Grèce du IIe s. av. J. C. au Ier s. ap. J. C.*. Actes du Colloque organisé par l'École française d'Athènes et le CNRS (Athènes, 14-17 mai 1995), «Bulletin de Correspondance Hellenique. Suppléments - Ecole française d'Athènes», 39, pp. 15-40.
- MEDRI M. 2013, *In Baiano Sinu: il Vapor, le Aquae e le Piccole Terme di Baia*, in BASSANI M., BRESSAN M., GHEDINI F. (eds), *Aquae Salutiferae. Il Termalismo tra antico e contemporaneo*. Atti del Convegno internazionale (Montegrotto Terme 6-8 settembre 2012), Padova, pp. 121-144.
- MEDRI M., SORICELLI G., BENINI A. 1999, *In baiano sinu: le Piccole Terme di Baia*, in DE LAINE J., JOHNSTON D. E. (eds), *Roman Baths and Bathing*. Proceedings of the First International Conference on Roman Baths held at Bath (Bath, 30 March-2 April), «Journal of Roman Archaeology. Supplementary Series», 37, 2 (*Design and Context*), pp. 207-219.
- MEIGGS R. 1973², *Roman Ostia*, Oxford.
- MELCHOR E. 1992, *Evergetismo y distribuciones en la Hispania Romana*, «Florentia Iliberritana», III, pp. 389-391.
- MELCHOR E. 1992-1993, *La construcción pública en Hispania romana: iniciativa imperial, municipal y privada*, «Memorias de Historia Antigua», 13-14, pp. 129-170.
- MELCHOR E. 1993, *Construcciones cívicas y evergetismo en Hispania romana*, «Espacio, Tiempo y Forma», Serie II, Historia Antigua, 6, pp. 443-466.
- MELCHOR E. 2004, *Aquam in municipium perduxerunt: epigrafía y construcción de obras hidráulicas en la Hispania romana*, in GÓMEZ NAVARRO S. (ed), *El agua a través de la Historia*, Córdoba, pp. 37-48.
- MELCHOR E. 2014, *El patronato sobre comunidades cívicas hispanas en época augustea*, «Studia Historica. Historia Antigua», XXXII, 249-279.
- MELCHOR E., TORRES GONZÁLEZ V. 2018, *Los praefecti municipales a la luz de la documentación conservada en la Hispania romana: reflexiones y principales testimonios sobre una promagistratura cívica*, «Gerión», 36/2, pp. 507-535.
- MELERI A. 2019-2020, *Il limes romano nell'area di Biskra in Algeria: analisi GIS di cartografie e foto storiche e rilievi 3D in situ*, Tesi di Laurea Magistrale (rel. P. Zanovello), Università degli Studi di Padova.
- MELIS N. 2005, *Il hajj al tempo degli Ottomani*, in BALDUSSI A., MANDUCHI P., MELIS N. (eds), *Le mille e una strada. Viaggiare pellegrini nel mondo musulmano*, Milano, pp. 87-112.
- MENCHELLI S. 1984, *Contributo allo studio del territorio pisano: Coltano e l'area dell'ex padule di Stagno*, «Rivista di Studi classici e Orientali» XXXIV (1984), pp. 225-270.
- MENCHELLI S. 1995, *Ateius e gli altri: produzioni ceramiche in Pisa e nell' "ager pisanus" fra tarda repubblica e primo impero*, «Annali della Scuola Normale Superiore di Pisa. Classe di Lettere e Filosofia», serie III, vol. 25, n. 1/2, pp. 333-350.
- MENCHELLI S., VAGGIOLI M.A. 1987, *Ricerche archeologico-topografiche nell'ager Pisanus settentrionale: il sito costiero di Isola di Migliarino*, «Studi classici e Orientali», XXXVII (1987), pp. 507-534.
- MENCI S., MANGANI P. 2019, *Il sistema museale castiglione*, Cortona (Arezzo).
- MÉNDEZ GRANDE G. 2010, *Las conducciones de Augusta Emerita: ballazgos de un cuarto acueducto y de una canalización en la zona norte de la ciudad*, «Anas», XXIII, pp. 137-165.
- MENEGON G. et alii 1985 = MENEGON G., PIVOTTI F., XICCATO G., *Fondamenti di tecnologia agraria*, Padova.
- MENEKŞE M. 2020, *Mora Müslümanlarının Hazin Hikâyesi: İsyân, Zorunlu Göç ve İskân (1821-1832) Sürecine Genel Bir Bakış*, «Tarih Okulu Dergisi - Journal of History School», 13, 45, pp. 784-832.

- MENEKŞE M. 2021, *The Role of Institutions in the Resolution of the Immigrant Issue: The Example of "High Immigrant Commission" Established in the Ottoman Period / Mubacir Meselesinin Çözümünde Kurumların Rolü: Osmanlı Döneminde Teskil Edilen "Yüksek Mubacirin Komisyonu" Örneği*, in SOLNYSHKINA A. (Ed) 2021, *International Symposium 'Global Migration Phenomenon'. With Its Security, Economic, Social, Political and Cultural Dimensions* (Ankara, 8 ottobre 2021), Ankara, pp. 282-310.
- MENICHINI M. 2012, *Su un gruppo di attrezzi da lavoro risalenti probabilmente a età tardo antica da Iasos*, in *Iasos in età bizantina. Miscellanea di studi*, «Accademia delle Scienze di Ferrara, Atti», 88, pp. 329-338.
- MENTXAKA R. 2009, *Lex rivi Hiberiensis. Derecho de asociación y gobernador provincial*, «Revista Internacional de Derecho Romano», II, pp. 1-46.
- MERTENS J. 1969, *Alba Fucens I. Rapports et études*, Bruxelles-Roma.
- MERTENS J. 1981, *Alba Fucens*, Louvain.
- MERZ J. M. 2001, *Das Heiligtum der Fortuna in Palestrina und die Architektur der Neuzeit*, München.
- MESERVE M. 2006, *News from Negroponte: Politics, Popular Opinion, and Information Exchange in the First Decade of the Italian Press*, «Renaissance Quarterly», 59, 2, pp. 440-480.
- MEURET C. 1996, *Le règlement de Lamasba: des tables de conversion appliquées à l'irrigation*, «Antiquités Africaines», 32, pp. 87-112.
- MEYBOOM P. J. P. 1977, *I mosaici pompeiani con figure di pesci*, «Mededelingen van het Nederlandsch historisch Instituut te Rome», 39, Roma, pp. 49-93.
- MEYBOOM P. J. P. 1995, *The Nile mosaic of Palestrina: early evidence of Egyptian religion in Italy*, Leiden.
- MEYBOOM P. J. P. 1999, *Les scene dites nilotiques et les culte isiaques. Une interprétation contextuelle*, in BRICAULT L. (ed), *De Memphis à Rome. Actes du 1er Colloque sur les etures isiaques* (Poitiers - Futuroscope, 8-10 avril 1999), «Religions in the Graeco-Roman World» 140, Leiden, pp. 111-127.
- MEYER J. 2015, *Whistled Languages. A Worldwide Inquiry on Human Whistled Speech*, Berlin-Heidelberg.
- MICCIO B., POTENZA U. 1994, *Gli acquedotti di Napoli*, Napoli.
- MIGLIARIO E. 2016, *L'Adige in età romana: linea di confine o elemento di organizzazione del territorio?*, in ROVIGO V. (ed), *Il fiume, le terre, l'immaginario. L'Adige come fenomeno storiografico complesso*. Atti del Convegno (Rovereto, 21-22 febbraio 2013), Rovereto (Trento), pp. 86-98.
- Militair-Handbuch 1832 = "In Treue fest" - Militair-Handbuch des Königreiches Bayern für das Jahr 1832*, München.
- Militair-Handbuch 1836 = "In Treue fest" - Militair-Handbuch des Königreiches Bayern für das Jahr 1836*, München.
- Militair-Handbuch 1853 = "In Treue fest" - Militair-Handbuch des Königreiches Bayern für das Jahr 1853*, München.
- MILLEMACE, G. 1999, *Viabilità transappenninica etrusca (VI-V sec. a.C.)*, «Journal of Ancient Topography», IX, pp. 121-140.
- MILLER W. 1908a, *The Latins in the Levant: a History of Frankish Greece (1204-1566)*, London.
- MILLER W. 1908b, *The Marquisate of Boudonitza (1204-1414)*, «The Journal of Hellenic Studies», 28, 2, pp. 234-249.
- MINEO S. 2000, *Via Trionfale. Il territorio del XIX Municipio del Comune di Roma entro il G.R.A.*, «Bullettino della Commissione Archeologica di Roma», CI, pp. 365-432.
- MINGAZZINI P. 1931, *Baia. Ruedi di villa romana nei pressi del Castello di Baia*, «Notizie degli Scavi di Antichità», pp. 353-355.
- MINGAZZINI P. 1932, *Baia. Ambulatio di villa romana sulla Sella di Baia*, «Notizie degli Scavi di Antichità», pp. 293-303.
- MINGAZZINI P. 1977, *Le terme di Baia*, in *Campi Flegrei 1977*, pp. 275-281.
- MINIERO P. 2000, *Baia. Il castello, il museo, l'area archeologica*, Napoli.
- MINIERO P. 2003, *Baia. Il castello, il museo, l'area archeologica*, Napoli.
- MINIERO P. 2008, *Miseno. Introduzione e nuove scoperte*, in ZEVI F. (ed) *Museo archeologico dei Campi Flegrei. Catalogo Generale*. 3. *Liternum, Baia, Miseno*, Napoli, pp. 174-184.
- MINIERO P. 2017, *Ville romane in Baiano sinu: recenti rinvenimenti e riflessioni*, in CICALA L., FERRARA B. (eds), *Kithon Lydios. Studi di storia e archeologia con Giovanna Greco*, Pozzuoli, pp. 795-810.
- MIRABELLA ROBERTI M. 1963, *Archeologia ed arte di Brescia romana*, in TRECCANI DEGLI ALFIERI G. (ed), *Storia di Brescia*, I, *Dalle origini alla caduta della signoria viscontea (1426)*, Brescia, pp. 231-320.
- MIRÓ C., ORENGO H. A. 2010, *El cicle de l'aigua a Barcino. Una reflexió en torn de les noves dades arqueològiques*, «Quaderns d'Arqueologia i Historia de La Ciutat de Barcelona», VI, pp. 109-133.
- MOLLE C. 2011, *Le fonti letterarie antiche su Aquinum e le epigrafi delle raccolte comunali di Aquino*, «Ager Aquinas. Storia ed Archeologia della media Valle dell'antico Liris», Aquino (Frosinone).
- MOLLO S. 2000, *La mobilità sociale a Brescia romana*, Milano.
- MOLLO MEZZENA R. 1992, *Augusta Praetoria tardoantica. Viabilità e territorio*, in SENA CHIESA G., ARSLAN E. A. (eds), *Felix Temporis Reparatio*. Atti del Convegno Archeologico Internazionale *Milano capitale dell'Impero romano* (Milano, 8-11 aprile 1990), Milano, pp. 273-320.
- MOLLO MEZZENA R. 2004, *Augusta Praetoria (Aosta) e l'utilizzazione delle risorse idriche – città e suburbio*, in ANTICO GALLINA M. (ed), *Acque per l'utilitas, per la salubritas, per l'amoenitas*, Milano, pp. 59-137.
- MONDINI M. 1979, *Gli scavi ed il "Museo Patrio"*, in *Brescia romana 1979*, pp. 51-67.
- MONTICELLI T. 1840, *Sull'origine delle acque del Sebeto, di Napoli antica, di Pozzuoli, ecc.*, «Atti del Real Istituto d'incoraggiamento alle scienze naturali di Napoli», vol. 5, pp. 84-86, 104.

- MORANDI A., ROSSI F. (eds) 2000, *Antichi edifici sul foro: percorsi archeologici in Palazzo Martinengo Cesaresco*, Roccafranca (Brescia).
- MORANDINI F. 2012, *Abitare a Brescia in età flavia*, in MORANDINI F., PANAZZA P. (eds) 2012, *Divus Vespasianus. Atti del pomeriggio di studio per il bimillenario della nascita di Tito Flavio Vespasiano imperatore romano* (Brescia, 8 dicembre 2009), Brescia, pp. 83-109.
- MORANDINI F. 2015, *Brescia nel II-I secolo a.C.*, in MALNATI, MANZELLI (eds) 2015, p. 179.
- MORANDINI F., TABAGLIO P. 2016, *L'archivio fotografico dei Musei Civici di Brescia e la valorizzazione del patrimonio archeologico*, in BUORA M., MAGNANI M. (eds), *Archeologia e documentazione fotografica d'archivio. Dal dagherrotipo all'avvento della fotografia digitale*, Atti dell'Incontro di Studio (Aquila, 28-29 aprile 2016), «Quaderni Friulani di Archeologia», XXVI, pp. 103-112.
- MORACI A. 2016, *Sistemi di fondazione e tecniche di bonifica? Per una nuova interpretazione di alcuni strati carboniosi nel Campo Marzio*, «Ostraka», 25, pp.103-117.
- MORIZOT P. 1991, *Économie et société en Numidie méridionale: l'exemple de l'Aurès*, in MASTINO A. (ed), *L'Africa romana*. Atti dell'VIII Convegno di studio (Cagliari 14-16 dicembre 1990), Sassari, pp. 429-446.
- MORIZOT P. 1993, *L'Aurès et l'olivier*, «Antiquités Africaines», 29, pp. 177-240.
- MOROSINI P. 1637, *Historia della Città, e Repubblica di Venetia di Paolo Morosini Senatore Venetiano. Distinta in Libri Vintiotto. Con Tauola copiosissima delle cose più notabili*, In Venetia, Presso Paolo Baglioni.
- ΜΟΥΣΤΟΠΟΥΛΟΥ Ν. Κ. 1961, *Ἡ Ταξίαρχης τῶν Καλυβίων παρὰ τὴν Κάρυστον. Τεκτονικὴ καὶ μορφολογικὴ ἀνάλυσις*, «Ἀρχεῖον Εὐβοϊκῶν Μελετῶν», 8 (Η'), pp. 204-248.
- ΜΟΥΣΤΟΠΟΥΛΟΥ Ν. Κ. 1982, *Τὰ 'Δρακόσιπτα' τῆς ΝΔ Εὐβοίας. Συμβολὴ στὴν ἀρχιτεκτονικὴ, τὴν τυπολογία καὶ τὴν μορφολογία τους*, «Ἀριστοτέλειο Πανεπιστήμιο Θεσσαλονίκης - Ἐπιστημονικὴ Ἐπετηρίδα τῆς Πολυτεχνικῆς Σχολῆς, Τμῆμα Ἀρχιτεκτόνων», 8 (1978-80), pp. 263-479.
- ΜΟΥΣΤΟΠΟΥΛΟΥ Ν. Κ. 1992, *Τὰ 'Δρακόσιπτα'*, «Αρχαιολογία», 42, pp. 47-54.
- ΜΠΑΛΑΤΑ Ε. 1996-97, *Ἡ Καρυστία 15ος-17ος αἰῶνος*, «Αρχεῖον Εὐβοϊκῶν Μελετῶν», 32 (ΛΒ'), pp. 5-58.
- ΜΠΑΛΑΤΑ Ε. 2001-2002, *Ἡ Καρυστία στα οθωμανικὰ ἀρχεῖα*, «Αρχεῖον Εὐβοϊκῶν Μελετῶν», 34 (ΛΔ'), pp. 85-138.
- ΜΠΑΛΑΤΑ Ε. 2003-2004, *Ἡ Οθωμανικὴ μαρτυρία γιὰ τὴν επαναστατημένη Κάρυστο*, «Αρχεῖον Εὐβοϊκῶν Μελετῶν», 35 (ΛΕ'), pp. 189-200.
- ΜΠΟΥΡΝΕΛΟΥ Π. Ε. 1955, *Ἡ πρώτη ἐπίσκεψις τοῦ Βασιλέως Ὁθῶνος στὴν Εὐβοία*, «Αρχεῖον Εὐβοϊκῶν Μελετῶν», 35 (ΛΕ'), pp. 189-200.
- ΜΠΟΥΡΝΕΛΟΥ Π. Ε. 1981, *Μύλοι Κάρυστου*, «Εὐβοία», 4, pp. 189-200.
- MURA SOMMELLA A., TALAMO E. (eds) 1983, *Creperia Tryphaena. Le scoperte archeologiche nell'area del Palazzo di Giustizia*, «Roma Capitale 1870-1911» VI, Venezia.
- MURPHEY R. (ed) 2017, *Imperial Lineages and Legacies in the Eastern Mediterranean. Recording the Imprint of Roman, Byzantine and Ottoman Rule*, Abingdon-New York.
- MURRO G. 2010, *Monumenti antichi di Aquino: la Porta San Lorenzo e il cosiddetto Capitolium*, «Ager Aquinas. Storia ed Archeologia della media Valle dell'antico Liris», IV, Aquino (Frosinone).
- MUZZIOLI M.P. 1970, Praeneste. Pars altera, «Forma Italiae», Regio I - 8, Roma.
- NAPOLI M. 1958, *Architettura di Baia*, in FRANCO F., REGGIANI F. (eds), *Le meraviglie del passato*, Milano-Verona, pp. 519-534.
- NANETTI A. (ed) 2009, *Il patto con Geoffroy de Villehardouin per il Peloponneso - 1209*, «Pacta Veneta» 13, Roma.
- NANETTI A. (ed) 2010, *Il Codice Morosini. Il mondo visto da Venezia (1094-1433)*, Spoleto (Perugia).
- NAPPO S. C. 1996, *L'impianto idrico a Pompei. I nuovi dati*, in JANSEN G.C.M., DE HAAN N., *Cura aquarum in Campania*. Proceedings of the Ninth International Congress on the History of Water Management and Hydraulic Engineering in the Mediterranean Region (Pompeii 1994), «Babesch Supplements» 4, Leiden, pp. 37-45.
- NARDI G. 2001, *Ancora sui santuari urbani di Cerveteri: nuovi elementi di topografia*, «Prospettiva», 103-104, pp. 2-11.
- NARDI G. 2005, *L'area urbana di Cerveteri. Nuove acquisizioni e dati riassuntivi*, in *Dinamiche di sviluppo delle città nell'Etruria meridionale Veio, Caere, Tarquinia, Vulci*. Atti del XXIII Convegno di Studi Etruschi ed Italici (Roma, Veio, Cerveteri/Pyrgi, Tarquinia, Tuscania, Vulci, Viterbo 1-6 ottobre 2001), I, Pisa-Roma, pp. 185-192.
- NAVA M. L. 2006, *L'attività archeologica a Napoli e Caserta nel 2005*, in AA. VV., *Velia*. Atti del quarantacinquesimo Convegno di Studi sulla Magna Grecia (Taranto, Marina di Ascea, 21-25 settembre 2005), Taranto, pp. 284-285.
- NAVARRO CABALLERO M. 1997, *Les dépenses publiques des notables des cités en Hispania Citerior sous le Haut-Empire*, «Revue des études anciennes», IC (I), pp. 109-140.
- NAVARRO CABALLERO M. 2002, *Agrippa et Caesar Augusta: Relecture*, «Epigraphica», LXIV, pp. 29-56.
- NAVARRO LUENGO I. 2005, *El abastecimiento de agua a una ciudad romana: Lacipo (Casares)*, in SERRANO LIMA A., LÓPEZ GONZÁLEZ F., LÓPEZ SERRANO, F. (eds), *Aqua Nostra, agua de todos. El agua en la costa occidental malagueña*, Marbella, pp. 99-102.
- NEBBIA U. 1924, *Antichi fanali navali veneziani*, «Bollettino d'Arte del Ministero della Pubblica Istruzione. Rivista dei Musei, Gallerie e Monumenti d'Italia», IV (s. II), 2 (Agosto), pp. 49-69.
- NEESER C. 1838, *Silbouetten aus den ersten Jahren des Neugriechischen Staates*, Binningen, gedruckt bei Christof Baader zur Hoffnung.

- NEEZEP X. 1911, *Ἀπομνημονεύματα τῶν πρώτων ἐτῶν τῆς Ἰδρύσεως τοῦ Ἑλληνικοῦ Βασιλείου*, Ἐν Κωνσταντινουπόλει, Τύποις Ἀ. Κορομηλά; traduzione greca di Dimitrios G. Mostratos (Δημήτριος Γ. Μοστράτος, Costantinopoli, 1852-1909), eseguita già nel 1882, edita a cura di Johann Neeser (Ἰωάννης Χ. Νεέζερ). Ripubblicato nel 1963 ad Atene da Stefanos Néezer (Στέφανος Νεέζερ) col titolo *Ἡ ἀπελευθέρωσις τῆς Ἀκροπόλεως. Τὰ πρῶτα ἔτη τῆς ιδρύσεως τοῦ ἑλληνικοῦ κράτους. Ἀπομνημονεύματα (Ἀφιέρωμα εἰς τὴν Ἑλλάδα)*.
- NEIGEBUR J. F., ALDENHOVEN F. 1842, *Handbuch für Reisende in Griechenland*, I-II, Leipzig, F. U. Brockhaus.
- NEUERBURG N. 1965, *L'architettura delle Fontane e dei Ninfei nell'Italia antica*, «Memorie dell'Accademia di Archeologia, Lettere e Belle Arti», 5, Napoli.
- NIBBY A. 1828, *Elementi di Archeologia ad uso dell'Archiginnasio Romano*, Roma.
- NIBBY A. 1837, *Analisi storico-topografico-antiquaria della Carta de' dintorni di Roma*, III, Roma.
- NIBBY A. 1849, *Analisi storico-topografico-antiquaria della Carta de' dintorni di Roma*, Roma.
- NICHOLLS R. V. 1958-1959, *Old Smyrna. The Iron Age fortifications and associated remains on the city perimeter*, «Annual of the British School at Athens», 53-54, pp. 35-137.
- NIEBERLE *et alii* 2016 = NIEBERLE M., BROISCH M., GEIERMANN S., BROSER J., *Neue Forschungen zum antiken Baiae – Teil I*, «KUBA - Kölner und Bonner Archaeologica», 6, pp. 91-115.
- NIKOLIC M. 2008, *Cross-Disciplinary Investigation of Ancient Long-Distance Water Pipelines*, Doctor of Philosophy Dissertation, University of Victoria, Canada.
- NOGUERA J. M., GARCÍA-ENTERO V., PAVÍA M. 2018, *Pre-Actas del Congreso Internacional Termas Públicas de Hispania* (Murcia, 19-21 abril 2018), Murcia.
- NOYES J. O. 1858, *Roumania: the Border Land of the Christian and the Turk, comprising adventures of travel in Eastern Europe and Western Asia*, New York.
- NOVARA P. 1998a, *Il rivestimento parietale nella chiesa di San Vitale di Ravenna: archeologia e antiquaria*, «Ravenna Studi e Ricerche», 5/2, pp. 61-117.
- NOVARA P. 1998b, *Pavimenti e rivestimenti marmorei a Ravenna (II)*, «I quaderni dell'Emilceramica», 28, pp. 3-24.
- NTEPIANNH Γ. I. 1960, *Βασιλικά ταξίδια σὴν Εὐβοίᾳ καὶ σις Β. Σποράδες ὅπως τὰ περιέγραψε ὁ L. Ross*, «Ἀρχεῖον Εὐβοϊκῶν Μελετῶν», 7 (Ζ'), pp. 283-311.
- OAKLEY S. P. 1997-2005, *A Commentary on Livy Books 6-10*, Oxford.
- ODORICI F. 1854, *Brescia romana e sue cristiane memorie sino al cadere del secolo V. Ricerche monumentali*, Brescia.
- OGILVIE R. M. 1965, *A Commentary on Livy Books 1-5*, Oxford.
- OHLIG C. 1996, *Anmerkungen zum Funktionsmodell des 'Castellum Aquae' im antiken Pompeji*, in JANSEN G. C. M., DE HAAN N., *Cura aquarum in Campania*. Proceedings of the Ninth International Congress on the History of Water Management and Hydraulic Engineering in the Mediterranean Region (Pompei 1994), «Babesch Supplements» 4, Leiden, 1994, pp. 19-27.
- OHLIG C. 2007, *Antike Zisternen*, «Schriften der Deutschen Wasserhistorischen Gesellschaft», 9, Siegburg.
- OHLIG C. 2015, *Wasser im antiken Pompei*, Clausthal-Zellerfeld.
- OLESON J. P. 1984, *Greek and Roman Mechanical Water-Lifting Devices: The History of a Technology*, Toronto.
- OLIVIERI V. 2005, *Attorno al deposito votivo di Macchiagrande a Veio*, in COMELLA A., MELE S. (eds), *Depositi votivi e culti dell'Italia antica dall'età arcaica a quella tardo-repubblicana*. Atti del Convegno di Studi (Perugia, 1-4 giugno 2000), Bari, pp. 179-187.
- OLMORIGA COTTIGIAME RATIZIANO [Girolamo Giacometti, Zaratino] 1700, *Nazaret gloriosa. Relatione de viaggi di Levante, fatti coll'Eccell. Sig. Polo Michiel Capitanio delle Nani; principiando dalle Bocche di Costantinopoli sino per tutta la Soria con la descrizione di diverse Città Turchesche vedute, e successi curiosi del viaggio, e specialmente della Città Santa di Nazaret, doue Maria Vergine fù dall'Angelo Salutata Madre di Dio. Dedicata All'Illustriss., & Eccellentiss. Sig. Lorenzo Soranzo Cavalier Fù dell'Eccellentiss. Sig. Andrea Patritio Veneto, eletto Ambasciator Estrordinario à Costantinopoli*, In Venetia, Per Domenico Lovisa.
- OLSSON R. 2015, *The water-supply system in Roman Pompeii*, Licentiate Degree Dissertation, Department of Archaeology and Ancient History, Lund University.
- O'NEILL E. 2014, *L'acquedotto di Traiano tra il ninfeo di S. Fiora e il lago di Bracciano*, «Atlante Tematico di Topografia Antica», 24, pp. 197-214.
- ORGELS P. 1976, *Présence occidentale dans l'Orient latin* (recensione di JANSSENS 1975), «Byzantion. Revue Internationale des Études Byzantines», XLVI, 1, pp. 236-238.
- ORTOLOFF C. R. 2009, *Water Engineering in the Ancient World: Archaeological and Climate Perspectives on Societies of Ancient South America, the Middle East, and South-East Asia*, Oxford.
- ÖRENC A. F. 2009, *Balkanlarda ilk dram: unuttüğümüz Mora Türkleri ve eyaletten bağımsızlığa Yunanistan*, İstanbul.
- ÖZERVARLI M. S. 1998, *HİBRİ, Ali Efendi* (s. v.), in *Türkiye Diyanet Vakfı İslâm Ansiklopedisi*, 17 (Hayal - Hilafet), İstanbul, p. 428.
- ÖZİS [Öziş] Ü. 1987, *Sinan's Water Supply Systems for Istanbul*, «Environmental Design. Journal of the Islamic Environmental Design Research Centre», 5-6 (*Mimar Sinan. The Urban Vision*), pp. 206-209.
- ÖZİŞ Ü., ARISOY Y. 1991, *Mimar Sinan'ın Su Yapıları*, «Ege Mimarlık», 1991/2, pp. 34-37.

- PAGANINI E. 2006, *Metodologie per la stima del fabbisogno idrico. Il caso dell'ATO1 Lazio Nord– Viterbo*, Tesi di Stage/Tirocinio presso l'Istituto Superiore per la Protezione e la Ricerca Ambientale, tutor A. Colagrossi, A.A. 2006/2007.
- PAGANO M. 1980-81, *Sulla carta archeologica del comune di Quarto Flegreo*, «Puteoli», 4-5, pp. 257-264.
- PAGANO M. 1989, *Le grandi terme dette "Tempio di Apollo" sul Lago d'Averno*, «Puteoli. Rivista di Studi di Storia Antica», XII-XIII, pp. 151-209.
- PAGET R. F. 1967a, *In the Footsteps of Orpheus*, London.
- PAGET R. F. 1967b, *The 'Great Antrum' at Baiae: A Preliminary Report*, «Papers of the British School at Rome», 35, pp. 102-113.
- PALLECCHI P., BENVENUTI M., CIANFERONI C. 2010, *The water in the development of Florence (Central Italy) between the Roman and the Renaissance Ages: the resource and the hazard*, «Il Quaternario, Italian Journal of Quaternary Sciences», 23(2Bis), pp. 323-334.
- PALLOTTINO M. 1938-1939, *Scavo di un'area sacra a Veio*, «Le arti», XVII, ottobre 1938/settembre 1939, pp. 402-403.
- Panegyrici Latini* 1994 = MYNORS R. A. B., NIXON C. E. V., SAYLOR RODGERS B. (eds), *In praise of later roman emperors: the Panegyrici latini*, Berkeley.
- ΠΑΠΑΒΑΣΙΛΕΙΟΥ Γ. Α. 1905, *Εύβοϊκά*, «Εφημερίς Αρχαιολογική», 3 (1905), cc. 1-36.
- ΠΑΠΑΒΑΣΙΛΕΙΟΥ Γ. Α. 1910, *Περὶ τῶν ἐν Εὐβοίᾳ ἀρχαίων τάφων*, Ἀθήναι.
- ΠΑΠΑΔΗΜΟΥ Δ. Α. 1975, *Τὰ ὑδραυλικά ἔργα παρὰ τοῖς ἀρχαίοις*, 2 (Β'), Ἀθήναι.
- ΠΑΠΑΜΑΝΩΛΗ Θ. Γ. 1954, *Κάρυστος. Ραφήνα-Πεταλιοί-Μαρμαρί*, Ἀθήναι.
- ΠΑΠΑΜΙΧΑΗΛ Σ. 1995², *Ἀς γνωρίσουμε τὴν Κάρυστο*, Κάρυστος.
- ΠΑΠΑΜΙΧΑΗΛ Σ. 2002, *Μεταχριστιανικὴ Κάρυστος. Ἱστορικά στοιχεία 1-2000 μ. Χ.*, Κάρυστος.
- ΠΑΠΑΧΑΤΖΗ Ε. 1915, *Δοκίμιον τοῦ γλωσσικοῦ ιδιώματος Καρύστου καὶ τῶν πέριξ: καὶ τὰ ἐν τῷ ιδιώματι γραπτὰ ἢ ἄγραφα μνημεία*, Ἀθήναι.
- ΠΑΡΙ Ε. 2000, *L'Etruria dei Romani. Opere pubbliche e donazioni private in età imperiale*, Roma.
- ΠΑΡΑΡΕΤΤΙ R. 1995, *Il complesso del Balık Pazari. Studi di restauro e anastilosi*, in *Iasos di Caria. Un contributo ferrarese alla archeologia microasiatica. Progetti e lavori di restauro*, «Accademia delle Scienze di Ferrara, Atti», 71, 1993-1994, pp. 115-123.
- ΠΑΡΑΡΕΤΤΙ R. 2013, *Anastilosi grafica del monumento funerario nel Balık Pazari di Iasos*, in BALDONI D., BERTI F., GIUMAN M. (eds), *Iasos e il suo territorio. Atti del convegno internazionale per i cinquanta anni della Missione Archeologica Italiana (Istanbul, 26-28 Febbraio 2011)*, pp. 161- 172.
- ΠΑΡΕCCINI R., ΒΟΤΤΥΡΙ G. 2007, *Aqua Salsa: un acquedotto romano in Valtrompia*, in *Valtrompia nella storia*, Roccafranca (Brescia), pp. 33-69.
- ΠΑΡΙΣΙ ΠΡΕCICCE C. et alii 2017 = ΠΑΡΙΣΙ ΠΡΕCICCE C., ΜΙΛΕΛΛΑ Μ., ΠΑΣΤΟΡ S., UNGARO L. (eds), *Traiano. Costruire l'impero, creare l'Europa*. Catalogo della Mostra (Roma, 29 novembre 2017-16 settembre 2018), Roma.
- ΠΑΡΜΑΚΣΙΖΟΓΛΟΥ Ι. 1982, *Yeni bir Şehnâme*, «Belleten», XLVI, 182, pp. 319-322.
- ΠΑSΑ M. 2002, *Rì di Avesa, Fiumicello di Montorio, acque di Parona e di Novare: un acquedotto per Verona*, in COCOZZA S. (ed), *La valle di Avesa ed il Loric con il percorso naturalistico*, Verona, pp. 95-146.
- ΠΑSINI D., ΒΟΝΑΙΥΤΟ Μ., CARRERA F. M. P. 2016, *La mansio ad Solaria della Tabula Peutingeriana? Un contesto di recente indagine nel comune di Calenzano (FI)*, in BASSO P., ZANINI E. (eds), *Statio Amoena. Sostare e vivere lungo le strade romane*, Oxford, pp. 165-171.
- ΠΑSINI D. 2018, *La stazione itineraria ad Solaria nella Tabula Peutingeriana. Ipotesi di identificazione attraverso lo studio di un contesto inedito nel comune di Calenzano (Firenze)*, Tesi di Dottorato in Archeologia, Università degli Studi di Pisa, rel. Fulvia Donati, Pisa.
- ΠΑSQUALINI A. 2013, *Calpurnio Pisone Frugi, il lago Albano e la profetia del destino di Roma*, in "Latium Vetus et Adiectum". *Ricerche di Storia Religione e Antiquaria*, «Themata» 13, Tivoli, pp. 255-268.
- ΠΑSQUINUCCI M. 2003, *Pisa e i suoi porti in età etrusca e romana*, in M. TANGHERONI (ed) *Pisa e il Mediterraneo. Uomini, merci, idee dagli Etruschi ai Medici*, Pisa, pp. 93-97.
- ΠΑSQUINUCCI M. 2004, *Paleogeografia costiera, porti e approdi in Toscana*, in *Evolución paleoambiental de los puertos y fondeaderos antiguos en el Mediterráneo occidental, El patrimonio arqueológico submarino y los pueros antiguos*, in DE MARIA L., TURCHETTI R. (eds), *I Seminario ANSER/Interreg IIIB MEDOCC (Alicante, 14-15 novembre 2003)*, Roma-Soveria Mannelli, pp. 61-86.
- ΠΑSQUINUCCI M. 2007, *I porti di Pisa e di Volterra. Breve nota a Strabone 5.2.5, 222C*, in «Athenaeum», XCV, pp. 677-684.
- ΠΑSQUINUCCI M., ΜΕΝCHELLI S. 2008, *Il sistema portuale di Pisa: dinamiche costiere, import-export, interazioni economiche e culturali (VII sec. a.C. - I sec. d.C.)*, «Bollettino di Archeologia on line», I 2010, Volume speciale B/B6/1. Atti congresso AIAC «International congress of Classical Archaeology "Meetings between cultures in the ancient Mediterranean"» (Roma, 22-26 settembre 2008), https://bollettinodiarcheologiaonline.beniculturali.it/wp-content/uploads/2019/01/1_PASQUINUCCI_MENCHELLI.pdf (ultima consultazione: 31 dicembre 2021).
- ΠΑSΣΑΜΑΝΙ Β. 1979, *La coscienza della romanità e gli studi antiquari tra Umanesimo e Neoclassicismo*, in *Brescia romana 1979*, pp. 5-17.
- ΠΑΤΕΡΝΟSΤΕR G. et alii 2007 = ΠΑΤΕΡΝΟSΤΕR G., ΠΡΟΙΕΤΤΙ L. M., VITALE A., *Malte e tecniche edilizie del Rione Terra di Pozzuoli. L'età Romana*, Napoli.

- PATTERSON H. 2004 (ed), *Bridging the Tiber. Approaches to regional archaeology in the middle Tiber Valley*, «Archaeological Monographs of the British School at Rome», 13, Roma
- PATTI G. 2009, *Sez. 3.3 - Il sifone rovescio*, in GALLI M., PISANI SARTORIO G. (eds), *Machina. Tecnologia dell'antica Roma*, Catalogo della Mostra (Roma, Museo della Civiltà Romana 23 dicembre – 5 aprile 2010), Roma, p. 115.
- PEDROTTI P. (ed) 1934, *I Fratelli Bronzetti (Con note bibliografiche)*, Trento.
- PELLICIONI M. T., BUCCI G. 2012, *La Pansiana in Adriatico. Tegole romane per navigare tra le sponde*, Ferrara.
- PERAZZI P. (ed) 2010, *Carta archeologica della Provincia di Pistoia*. Firenze.
- PERAZZI P., POGGESI G. (eds) 2011, *Carta archeologica della Provincia di Prato dalla preistoria all'età romana*, Firenze.
- PESARO A., RIERA I. 2002, *L'acquedotto romano di Asolo (Treviso): appunti di 'filosofia' del rilievo*, «In binos actus lumina – Rivista di studi e ricerche sull'idraulica storica», I, pp. 261-274.
- PETTITOT C. B. 1824, *Collection complète des mémoires relatifs à l'histoire de France, depuis le règne de Philippe-Auguste, jusqu'au commencement du dix-septième siècle. Mémoires de Geoffroy de Ville-Hardouin, Maréchal de Champagne et de Romanie, ou Histoire de la conquête de Constantinople par les Français et les Vénitiens*, I, Paris.
- PHILIPPAKI-WARBURTON *et alii* 1994 = PHILIPPAKI-WARBURTON I., NICOLAIDIS K., SIFIANOU M. (eds) 1994, *Themes in Greek Linguistics. Papers from the First International Conference on Greek Linguistics (Reading, Settembre 1993)*, Amsterdam-Philadelphia.
- PFANNER M. 1990, *Modelle römischer Stadtentwicklung am Beispiel Hispaniens und der westlichen Provinzen*, in TRILLMICH W., ZANKER P. (eds), *Stadtbild und ideologie: die monumentalisierung hispanischer städte zwischen Republik und Kaiserzeit*, München, pp. 59-116.
- PIACENZA F. 1688, *L'Egeo Redivivo, O' Sia Chorographia Dell'Arcipelago, E dello stato primiero, & attuale di quell'Isole, Regni, Città, Popolazioni, Dominij, Costumi, Sito, & Imprese, con la breue descrizione particolare sì del suo ambito litorale, che della Grecia, Morea, O' Peloponneso, Di Candia, E Cipri, Con le sue Piante in Rame al più viuo incise*, In Modona, Per gli Eredi Soliani Stampatori Ducali.
- PICCIRILLI L. 1983, *Commento*, in CARENA C., MANFREDINI M., PICCIRILLI L. (eds), *Plutarco. Le vite di Temistocle e di Camillo*, Vicenza, pp. 219-350.
- PIERSANTI S. 2009, «Esiste nella città di Roma (...) una grandiosa estensione di fabbriche». *Piante ottocentesche, vicende proprietarie e storia produttiva di un complesso di opifici al Gianicolo*, in VERDI O. (ed), *In presentia mei notarii. Piante e disegni nei protocolli dei Notai Capitolini (1605-1875)*, Roma, pp. 227-261.
- PILHOFER P. 2000, *Philippi, Band II: Katalog der Inschriften von Philippi*, Tübingen.
- PINON P. 2002, *Palestrina, tempio della Fortuna. Jean-Nicolas Huyot, (1770-1840)*, in JACQUES A., VERGER S., VIRLOUVET C. (eds), *Italia antiqua. Envois degli architetti francesi (1811-1950). Italia e area mediterranea*. Catalogo della Mostra (École Nationale Supérieure des Beaux-Arts, Parigi, 12 febbraio-21 aprile 2002, Accademia di Francia a Roma, Villa Medici, Roma, 5 giugno-9 settembre 2002), Parigi, pp. 370-376.
- PINTO-GUILLAME E. M. 2002, *Mollusks from the Villa of Livia at Prima Porta, Rome: The Swedish Garden Archaeological Project, 1996-1999*, «American Journal of Archaeology», 106, 1, pp. 37-58.
- PINTUCCI A. 2016, *La carta archeologica del territorio di Palestrina: tra ricerca e tutela*, Dottorato di Ricerca in Topografia Antica, Scuola di Dottorato in Archeologia, XXVIII ciclo, Sapienza Università di Roma.
- PITTACCIO S. 2001, *Il Foro intramurano a Preneste. Origini e trasformazioni*, Roma.
- PIZZALIS F. 2015, in NERI S., PIZZALIS F. 2015, *Le più antiche fasi di occupazione e le residenze*, in CASCINO, FUSCO, SMITH 2015, pp. 7-9.
- PIVATI G. 1749, *Nuovo dizionario scientifico e curioso sacro-profano*, VII (N-O-P-Q), In Venezia, Per Benedetto Milocco.
- PIZARRO G. 2012, *Abastecimiento de agua a Córdoba. Arqueología e Historia*, Córdoba.
- POGGESI G. 2011, *Il popolamento del territorio in età etrusca e romana*. Firenze.
- POGGESI *et alii* 2012 = POGGESI G., BOCCI E., PASINI D., CARRERA F., BONAIUTO M. 2012, *Calenzano (FI). Stazione ferroviaria: rinvenimento di un edificio di epoca romana e di alcune sepolture durante i lavori di costruzione di un sottopasso*, «Notiziario della Soprintendenza per i Beni Archeologici della Toscana», 8, Firenze, pp. 308-311.
- POGGESI G., SARTI L., VANNINI G. (eds) 2012, *Carta archeologica del Comune di Calenzano*, Calenzano (Firenze).
- POGGESI *et alii* 2013 = POGGESI G., PALLECCHI, P., BOCCI E., PASINI D., CARRERA F., BONAIUTO M. 2013, *Calenzano (FI). Edificio di epoca romana rinvenuto durante i lavori di RFI*, «Notiziario della Soprintendenza per i Beni Archeologici della Toscana», 9, Firenze, pp. 284-287.
- POGGIANI KELLER R. *et alii* 2017 = POGGIANI KELLER R., MORI A.C., FEDELI A. M., DE FRANCESCO S., FORTUNATI M., GRASSI B., INVERNIZZI R., JORIO S., MENOTTI E. M., MORDEGLIA L. I., MUSCOLINO F., PITCHER L., ROSSI F., SIMONE L., SOLANO S., *La Transpadana centrale nel II e I secolo a.C.: Insubri e Cenomani*, in PIANA AGOSTINETTI P. (ed), *Celti d'Italia. I Celti d'Italia dell'età di La Tène a Sud delle Alpi*. Atti del Convegno Internazionale (Roma, 16-17 dicembre 2010), Roma, pp. 353-407.
- POLIDORI F.-L. 1853, *Due ritmi e una narrazione in prosa di autori contemporanei intorno alla presa di Negroponte fatta dai Turchi a danno dei Veneziani nel MCCCCLXX con annotazioni ed una lettera proemiale di Filippo-Luigi Polidori*, «Archivio Storico Italiano ossia raccolta di opere e documenti finora inediti o divenuti rarissimi riguardanti la Storia d'Italia», Appendice (al n. 28), T. IX, Firenze, pp. 397-440.

- POLIZZI G. in press, *Gestione ed uso dell'acqua a Solunto: le cisterne*, in BOUFFIER S., BELVEDERE O., VASSALLO S. (eds), *Installations hydrauliques et gestion de l'eau en Méditerranée préromaine*, HYDRQMED Symposium II, Università di Palermo, décembre 2015, in press.
- POLIZZI *et alii* 2017 = POLIZZI G., OLLIVIER V., FUMADO ORTEGA I., BOUFFIER S., *Archéologie et hydrogéologie*, «Chronique des activités archéologiques de l'École française de Rome, Sicile». Online in : <http://cefr.revues.org/1705>; DOI: 10.4000/cefr.1705.
- POLIZZI G., TORRE R. 2018, *I sistemi di smaltimento idrico nella Sicilia ellenistico-romana: il caso di Solunto*, in BUORA M., MAGNANI S. (eds), *I sistemi di smaltimento delle acque nel mondo antico*. Atti del Convegno di Aquileia (Sala del Consiglio Comunale e Casa Bertoli, 6-8 aprile 2017), «Antichità Altoadriatiche», LXXXVII, pp. 683-704.
- POLIZZI G., TORRE R. in press b, *Il balaneion dell'agora di Solunto*, in *Mare Internum*, in press.
- PORCACCHI T. 1576, *L'isole piu famose del mondo descritte da Thomaso Porcacchi da Castiglione Arretino e intagliate da Girolamo Porro Padovano Con l'Aggiunta di molte Isole*, In Venetia, Appresso Simon Galignani & Girolamo Porro.
- PORTALE E. C. 2006, *Problemi dell'archeologia della Sicilia ellenistico-romana: il caso di Solunto*, «Archeologia Classica», LVII, pp. 49-114.
- POTENZA U. 1996, *Gli acquedotti romani di Serino*, in JANSEN G. C. M., DE HAAN N., *Cura aquarum in Campania*. Proceedings of the Ninth International Congress on the History of Water Management and Hydraulic Engineering in the Mediterranean Region (Pompei 1994), «Babesch Supplements» 4, Leiden, pp. 94-100.
- POUPAKI E., CHIDIROGLOU M. 2017, *A half-carved marble vessel (Tsoukali) from the ancient quarries of Myloi, Karystos in Southern Euboea: A contribution to the study of the use of Karystian marble for vase carving in antiquity*, in TANKOSIĆ, MAVRIDIS, KOSMA 2017, pp. 441-460.
- PRICOCO S., SIMONETTI M. 2012 (eds), *Gregorio Magno. Storie di santi e di diavoli*, vol. II (Libri 3-4), Milano.
- PRIETO VÁZQUEZ G. 2000, *Excavaciones arqueológicas en el Acueducto de Segovia*, in AA. VV., *Segovia Romana*, Segovia, pp. 87-136.
- PROMIS C. 1836, *Le antichità di Alba Fucens negli Equi*, Roma.
- PROMIS C. 1862, *Le antichità di Aosta: Augusta Praetoria Salassorum, misurate, diseguate, illustrate da Carlo Promis*, Torino.
- PULCINELLI L. 2019, *The defensive system*, in TABOLLI, CERASUOLO 2019, pp. 147-153.
- PURVES A. (ed) 2018, *Touch and the Ancient Senses*, London.
- QUERCIA A. 2008, *Le ceramiche comuni di età romana*, in FILIPPI F. (ed), Horti et Sordes. *Uno scavo alle falde del Gianicolo*, Roma, pp.197-232.
- QUILICI L. 1980, *L'impianto urbanistico della città bassa di Palestrina*, «Mitteilungen des Deutschen Archäologischen Instituts, Römische Abteilung», 87, pp. 171-214.
- QUILICI L. 1989, *La struttura della città inferiore di Praeneste* in *Urbanistica ed architettura dell'antica Praeneste*. Atti del 1° Convegno di Studi Archeologici (Palestrina, 16/17 aprile 1988), Palestrina (Roma), pp. 49-68.
- QUILICI L. 1994, *Il santuario sotto la Chiesa di S. Lucia*, in *Le Fortune dell'età arcaica nel Lazio ed in Italia e loro posterità*. Atti del 3° Convegno di Studi Archeologici (Palestrina, 15-16 ottobre 1994), Palestrina (Roma), pp. 39-60.
- QUILICI L. 2009, *La Madonna della Fiora presso Manziana. La scoperta del caput aquae dell'acquedotto di Traiano*, «Orizzonti», X, pp. 155-158.
- RABANAL M. A., ABASCAL J. M. 1985, *Inscripciones romanas de la provincia de Alicante*, «Lucentum», IV, pp. 191-244.
- ΡΑΓΚΑΒΗ Ι. Ρ. 1853, *Τὰ Ἑλληνικά, ἤτοι Περιγραφή Γεωγραφική, Ἱστορική, Αρχαιολογική καὶ Στατιστικὴ τῆς Αρχαίας καὶ Νέας Ἑλλάδος. Συνταχθεῖσα ὑπὸ Ἰακώβου Ρ. Ραγκαβῆ, εἰς τρεῖς τόμους. Ὡν ὁ Α'. διαλαμβάνει τὴν Στερεάν, Ανατολικὴν καὶ Δυτικὴν Ἑλλάδα, ὁ Β'. τὴν Πελοπόννησον καὶ ὁ Γ'. τὰς Νήσους τὰς τε ἐλευθέραι καὶ μὴ, καὶ τὸν Πίνακα, καὶ ἐκδοθεῖσα ὑπὸ Κωνσταντίνου Ἀντωνιάδου*, 1 (Α'), Ἐν Ἀθήναις, Ἐκ τοῦ Τυπογραφείου Κ. Ἀντωνιάδου.
- RAIANO D. 2013, *Praeneste: nuove acquisizioni dalla città bassa*, in GHINI G. (ed), *Lazio e Sabina 9*. Atti del Convegno. Nono Incontro di Studi sul Lazio e la Sabina (Roma, 27-29 marzo 2012), Roma, pp. 325-334.
- RAIANO D. 2015, *Praeneste. Forma Urbis*, Dottorato di Ricerca in Topografia Antica, Scuola di Dottorato in Archeologia, XXVII ciclo, Sapienza Università di Roma.
- RAIANO D. 2018, *Praeneste (RM). Sistemi di smaltimento delle acque nella città bassa*, in BUORA M., MAGNANI S. (eds), *I sistemi di smaltimento delle acque nel mondo antico*. Atti del Convegno di Aquileia, (Sala del Consiglio Comunale e Casa Bertoli, 6-8 aprile 2017), «Antichità Altoadriatiche», LXXXVII, pp. 551-564.
- RAKOB F. 1988, *Römische Kuppelbauten in Baiae. Die Gewölbprofile*, in RAKOB F. (ed), *Römische Kuppelbauten in Baiae. Die Gewölbprofile*, «Mitteilungen des Deutschen Archäologischen Instituts. Römische Abteilung», XCV, pp. 257-301.
- RAMALLO S. F., MURCIA A. J. 2010, *Aqua et lacus en Carthago Nova. Aportaciones al estudio del aprovisionamiento hídrico en época romana*, *Zeitschrift für Papyrologie und Epigraphik*, 172, pp. 249-258.
- RAMÍREZ GALLARDO A. 1975, *Supervivencia de una obra hidráulica. El acueducto de Segovia*, Segovia.
- RANDOLPH B. 1687, *The Present State of the Islands in the Archipelago, (or Arches) Sea of Constantinople, and Gulph of Smyrna; With the Islands of Candia, and Rhodes. Faithfully Describ'd*, Oxford, at the Theater.
- RE F. 1805, *Agricoltura del Crostolo*, in GAGLIARDO G. B. (ed), *Biblioteca di campagna ossia raccolta di memorie, osservazioni ed esperienze agrarie*, t. II, Napoli, pp. 99-139.

- REA R. 2016, *Archeologia nel suburbio di Roma. La stazione S. Giovanni della Linea C della Metropolitana*, in FERRANDES A. F., PARDINI G. (eds), *Le regole del gioco. Tracce, archeologi raccontati. Studi in onore di Clementina Panella*, Roma, pp. 425-442.
- REBER, K. 2002, *Die Südgrenze des Territoriums von Eretria (Euböa)*, «Antike Kunst», 45, pp. 40-54.
- REBER K. 2010, *The Dragon Houses of Styra: Topography, Architecture and Function*, «Mediterranean Archaeology and Archaeometry», 10, 3, pp. 53-61.
- REBER K., ΧΑΙΡΙΟΦΑΝΟΥ Μ., ΣΙΜΩΣΙ Α., CHEZEAUX Ch., ANDRÉ J. 2020, *Τα «σπίτια των δράκων» της Εύβοιας. Το δρακόσπιτο στη θέση Ιλκιζες*, «Ετήσιος Απολογισμός / Annual Report 2020» della Scuola Elvetica di Archeologia in Grecia (ESAG), pp. 20-21.
- REBER K., SCHMIDT J. 2000, *Zur Wasserversorgung von Chalkis (Euböa), I. Die Wasserleitung von Ano Kambia nach Kato Steni*, «Mitteilungen des Deutschen Archäologischen Instituts, Athenische Abteilung», 115, pp. 359-387.
- RECLUS É. 1876, *Nouvelle Géographie Universelle. La Terre et les Hommes*, I, *L'Europe méridionale (Grèce, Turquie, Roumanie, Serbie, Italie, Espagne et Portugal)*, Paris, Librairie Hachette et C^{ie}.
- REGGI A. 2010, *Ponte Sodo e cunicolo del Fosso degli Olmetti*, in REGGI R., TURCHETTI A. (eds), *Guida archeologica del Parco di Veio*, Roma, pp. 70-71.
- REIS M. P. 2013, *Gestão e Rede Hidráulica de Conimbriga. A domus de Tancinus e construções anexas*, in LÓPEZ QUIROGA J. (ed.), *Conimbriga tardo-antigua y medieval. Excavaciones arqueológicas en la domus tancinus (2004-2008) (Condeixa-Velha, Portugal)*, Oxford, pp. 25-36.
- REMOTTI E., 2005, *La formazione del deposito: le alluvioni*, in CAMILLI A., SETARI E. (eds), *Le navi antiche di Pisa. Guida Archeologica*, Milano, pp. 21-22.
- RENDIĆ-MIOČEVIĆ D. 1983, *Salona „Quadrata“. Salonitanski oppidum (Caes., b. c. III 9) u svjetlu novih istraživanja*, «Zbornik za narodni život i običaje južnih Slavena», 49, Zagreb, pp. 529-549.
- RENI RIZZO C. 2011, *La Toscana e il mare nelle fonti scritte dei secoli VIII-XI*, in PETRALIA G. (ed), *Porti dell'Etruria settentrionale tra Antichità e Medioevo*, Pisa, pp. 59-80.
- RESINA SOLA P., PASTOR MUÑOZ M. 1978, *Inscripción romana aparecida en Armuña del Almanzora (Almería)*, «Zephyrus», XXVIII-XXIX, pp. 333-336.
- REUMONT A. 1872, recensione a Hopf 1868, «Archivio Storico Italiano», s. III, XV, 67, pp. 113-123.
- RIALLAND A. 2005, *Phonological and phonetic aspects of whistled languages*, «Phonology», 22, pp. 237-271.
- RIBEIRO J. C. 1982-1983, *Estudos Históricos-Epigráficos em torno da figura de L. Iulius Maelo Caiducus*, «Sintria», I-II, pp. 151-476.
- RICCI M., VENDITTELLI L. 2010, *Museo Nazionale Romano Crypta Balbi. Ceramiche medievali e moderne, I, Ceramiche medievali e del primo rinascimento (1000-1530)*, Milano.
- RICCOBONI A. 1843, *Storia di Salamina presa e di Marc'Antonio Bragadino comandante, scritta da Antonio Riccoboni di Rovigo, volgarizzata col testo latino a fronte, opera inedita* [Historia de Salamina capta et M. Antonio Bragadeno Praeside excoxiato], Venezia.
- RICHARD J. 2012, *Water for the city, fountains for the people. Monumental fountains in the Roman East: an archaeological study of water management*, Turnhout.
- RICHARD J. 2016, *Stagnant Beauties? Some Reflections on the Speed of the Water Flow in Roman Nymphaea*, in WIPLINGER G. (ed), *De aquaeductu atque aqua urbium Lyciae Pamphyliae Pisidiae: The Legacy of Sextus Julius Frontinus*, Leuven, pp. 275-281.
- RIEMANN H. 1985, *Zur Südmauer der Oberstadt von Praeneste*, «Mitteilungen des Deutschen Archäologischen Instituts, Römische Abteilung», 92, pp. 151-168.
- RIEMANN H. 1986, *Zum Forumstempel und zum unteren Heiligtum der Fortuna Primigenia zu Praeneste*, «Mitteilungen des Deutschen Archäologischen Instituts, Römische Abteilung», 93, pp. 357-404.
- RIERA I. 1994a, *Le fonti letterarie*, in *Utilitas necessaria* 1994, pp. 75-98.
- RIERA I. 1994b, *Gli acquedotti*, in *Utilitas necessaria* 1994, pp. 165-295.
- RIERA I. 1994c, *Le cisterne*, in *Utilitas necessaria* 1994, pp. 297-386.
- RIERA I. 1994d, *Le cloache*, in *Utilitas necessaria* 1994, pp. 388-415.
- RIERA I. 1997, *Alcune considerazioni in margine ad una visita agli acquedotti di Aventicum - Coppet ed Aventicum - Bonne Fontaine*, «Bulletin de l'Association pro Aventico», 39, pp. 113-124.
- RIERA I. 1998, *Acquedotto di Verona: alcune considerazioni a riguardo d'una vecchia notizia*, «Quaderni di Archeologia del Veneto», XIV, pp. 139-146.
- RIERA I. 2014, *Classificazione e funzionamento delle fognature romane*, in BIANCHI E. (ed), *La Cloaca Maxima e i sistemi fognari di Roma dall'antichità ad oggi*, Roma, pp. 5-21.
- RIERA I. 2016a, *I sistemi idraulici nell'antichità: status quaestionis e nuove prospettive di ricerca*, in TAMBURRINO E. (ed), *Aquam Ducere I. Proceedings of the First International Summer School Hydraulic Systems in the Roman World (Feltre, 25th – 29th August 2014)*, Seren del Grappa (Belluno), pp. 17-28.
- RIERA I. 2016b, *L'approvvigionamento idrico nel mondo romano*, in TAMBURRINO E. (ed), *Aquam Ducere I. Proceedings of the First International Summer School Hydraulic Systems in the Roman World (Feltre, 25th – 29th August 2014)*, Seren del Grappa (Belluno), pp. 29-39.

- RIGHINI V. 1998, *I bolli laterizi di età romana nella Cispadana, Le Figlinae. Parte prima*, in RIGHINI V. (ed), *Le fornaci romane. Produzione di anfore e laterizi con marchi di fabbrica nella Cispadana orientale e nell'Alto Adriatico*, Rimini, pp. 29-52.
- RIGHINI V. et alii 1993 = RIGHINI V., BIORDI M., PELLICIONI GOLINELLI M. T., *I bolli laterizi romani della regione Cispadana (Emilia e Romagna)*, in ZACCARIA C., BUIATTI A., GOMEZEL C. (eds), *I laterizi di età romana nell'area nordadriatica*, «Cataloghi e monografie dei Civici musei di Udine» 3, Roma, pp. 23-92.
- RINALDI F. 2005, *Mosaici antichi in Italia. Regione decima. Verona*, Roma.
- RITTI T. 2017, *Storia e istituzioni di Hierapolis*, «Hierapolis di Frigia» XI, Istanbul.
- RITTI T., GREWE K., KESSENER P. 2007, *A relief of a water-powered stone saw mill on a sarcophagus at Hierapolis and its implications*, «Journal of Roman Archaeology», 20, pp. 139-163.
- RIZZARDO G. 1844, *La presa di Negroponte Fatta dai Turchi ai Veneziani nel MCCCCLXX descritta da Giacomo Rizzardo autore contemporaneo ed ora per la prima volta pubblicata con documenti e annotazioni*, Emanuele A. Cicogna (ed), Venezia, presso Giambattista Merlo.
- Rocha Brayda 2021 = LACHIN M. T., RIGONI A. N., ROSADA G. (eds) 2021, *Rocha Brayda seu de Asylo da borgo alto medioevale a fortezza sul Monte Ricco*, Padova.
- ROBECCHI F. 1996, *Aqua brixiana, I. Fiumi, canali, acquedotti e fontane nella storia di una città*, Brescia.
- RODÀ I. 1998, *El papel de Agripa en la trama urbana de la Hispania augustea*, in RODRÍGUEZ COLMENERO A. (ed), *Los orígenes de la ciudad en el Noroeste Hispánico*. Actas del Congreso Internacional (Lugo, 15-18 mayo 1996), Lugo, pp. 275-293.
- RODÀ I. 2000, *Testimonios epigráficos de las termas*, in FERNÁNDEZ OCHOA C., GARCÍA-ENTERO V. (eds), *Termas romanas en el Occidente del Imperio*. II Coloquio Internacional de Arqueología en Gijón (Gijón, 1999), Gijón, pp. 123-134.
- RODRÍGUEZ-ALMEIDA E. 2002, *Formae Urbis Antiquae. Le mappe marmoree di Roma tra la Repubblica e Settimio Severo*, «Collection de l'École française de Rome» 305, Rome.
- RODRÍGUEZ COLMENERO A. 2011, *Lucus Augusti. La ciudad romano-germánica del Finisterre ibérico. Génesis y evolución histórica (14 a.C. - 711 d.C.)*, Lugo.
- RODRÍGUEZ NEILA J. F. 1988, *Aqua publica y política municipal romana*, «Gerión», VI, pp. 223-252.
- ROGERS D. K. 2015, *Water-Display and Meaning in the High Roman Empire*, PhD dissertation, University of Virginia.
- ROGERS D. K. 2018a, *Shifting Tides: Approaches to the Public Water-Displays in Roman Greece*, ARISTODEMOU G. A., TASSIOS T. A. (eds), *Great Waterworks in Roman Greece: Aqueducts and Monumental Fountains, Function in Context*, Oxford, pp. 173-192.
- ROGERS D. K. 2018b, *Water Culture in Roman Society*, Leiden.
- ROGERS D. K. 2021, *Sensing Water in Roman Greece: The Villa of Herodes Atticus at Eva-Loukou and the Sanctuary of Demeter and Kore at Eleusis*, «American Journal of Archaeology», 125.1, pp. 91-122.
- ROIG J., TORRES J. 2013, *Excavacions arqueològiques al nou complex hospitalari de can Misses (Eivissa)*, «Quaderns d'Arqueologia Ebusitana», III, pp. 41-56.
- ROLDÁN GÓMEZ L. 1992, *El acueducto romano de Ucubi (Espejo, Córdoba)*, «Cuadernos de Prehistoria y Arqueología de La Universidad Autónoma de Madrid», XIX, pp. 245-264.
- ROLLAND H. 1958, *Fouilles de Glanum, 1947-1958*, Paris.
- ROMANI DI CASALMAGGIORE G. 1825, *Dizionario generale de' sinonimi italiani*, In Milano, Per Valerio, & Hyeronimo Fratelli da Meda.
- ROMANÒ E., SUSINI F. 2018, *Lo smaltimento delle acque a Pisa dall'età etrusco-romana a quella medievale: diacronia delle modalità generali e documentazione materiale locale*, in BUORA M., MAGNANI S. (eds), *I sistemi di smaltimento delle acque nel mondo antico*. Atti del Convegno di Aquileia, (Sala del Consiglio Comunale e Casa Bertoli, 6-8 aprile 2017), «Antichità Altoadriatiche», LXXXVII, pp. pp. 437-452.
- ROMO A. 2002, *Las termas del foro de la Colonia Firma Astigi (Écija, Sevilla)*, «Romula», I, pp. 151-174.
- ROSACCIO G. 1598, *Viaggio da Venetia, a Costantinopoli Per mare, e per Terra, & insieme quello di Terra Santa. Da Gioseppo Rosaccio, con brevità descritto. Nel quale, oltre à settantadui disegni, di Geografia, e Corografia si discorre, quanto in esso Viaggio, si ritroua. Cioè. Città, Castelli, Porti, Golfi, Isole, Monti, Fiumi, e' Mari, Opera vile, à Mercanti, Marinari, & à Studiosi di Geografia*, In Venetia, Appresso Giacomo Franco.
- ROSATI F. 1890, *Cere e i suoi monumenti*, Foligno.
- ROSE D. 2016, *Nuovi elementi per lo studio dell'acquedotto di Alba Fucens*, in AA. VV., *Atti del IV Convegno di Archeologia Il Fucino e le aree limitrofe nell'antichità. Archeologia e rinascita culturale dopo il sisma del 1915 (Avezzano / L'Aquila, 22-23 maggio 2015)*, Avezzano (L'Aquila), pp. 266-272.
- ROSE D. 2018, *Studi sull'opera poligonale tra Alta Valle del Salto e Fucino. L'acquedotto e la cloaca maxima di Alba Fucens*, Roma.
- ROSE et alii 2016 = ROSE D., COZZOLINO M., MAURIELLO P. 2016, *Preliminary notes of the research on the Roman aqueduct of Alba Fucens (AQ) in Italy. The geophysical prospecting in the study of the free-flowing channel and the inverted siphon*, in WIPLINGER G. (ed), *De aquaeductu atque aqua urbium Lyciae Pamphylicae Pisidiae. The legacy of Sextus Julius Frontinus*. Atti dell'International Congress on the History of Water Management and Hydraulic Engineering in the Mediterranean Region, (Antalya, 31 ottobre – 9 novembre 2014), Leuven, pp. 107-114.

- ROSSI L. 1848, *Reisen des Königs Otto und der Königin Amalia in Griechenland*, Halle, C. A. Schwetschke und Sohn.
- ROSSI F. 1995, *Il foro di Brescia: recenti ritrovamenti*, in MIRABELLA ROBERTI M. (ed), *Forum et basilica in Aquileia e nella Cisalpina romana*. Atti della XXV Settimana di Studi Aquileiesi (Aquileia, aprile 1994), «Antichità Altoadriatiche», XLII, Udine, pp. 329-346.
- ROSSI F. 1996, *Dati per una rilettura dell'impianto urbano*, in ROSSI (ed) 1996a, pp. 75-84.
- ROSSI F. (ed) 1996a, *Carta archeologica della Lombardia, V, Brescia. La città. Saggi*, Modena.
- ROSSI F. (ed) 1996b, *Carta archeologica della Lombardia, V, Brescia. La città. Schede*, Modena.
- ROSSI F. 2002, *Considerazioni sull'abbandono del Capitolium di Brescia e sulla vita del santuario in età medio e tardoimperiale*, in ROSSI (ed) 2002, pp. 217-226.
- ROSSI F. (ed) 2002, *Nuove ricerche sul Capitolium di Brescia. Scavi, studi e restauri*. Atti del Convegno (Brescia, 3 aprile 2001), Milano.
- ROSSI F. 2005, *Domus romane a Brescia. Un primo inquadramento dei contesti residenziali urbani*, in BROGIOLO, MORANDINI, ROSSI (eds) 2005, pp. 13-34.
- ROSSI F. 2007, *Brixia tra età tardorepubblicana e I secolo d.C. Nuovi dati dall'area del Capitolium*, in BRECCIAROLI TABORELLI (ed) 2007, pp. 205-214.
- ROSSI F. 2014, *Sequenze cronologiche e culturali nell'area del Capitolium tra protostoria e prima romanizzazione*, in ROSSI (ed) 2014, pp. 153-164.
- ROSSI F. (ed) 2014, *Un luogo per gli dei. L'area del Capitolium a Brescia*, Firenze.
- ROSSI F., GARZETTI, A. 1995, *Nuovi dati sul santuario tardorepubblicano di Brescia*, in CAVALIERI MANASSE G., ROFFIA E. (eds), *Splendida Civitas Nostra. Scritti archeologici in onore di Antonio Frova*, Roma, pp. 77-93.
- ROSSI G. 1907, *Malaria e bonifiche nella provincia di Reggio Emilia*, Milano.
- ROSSI O. 1616, *Le memorie bresciane. Opera istorica et simbolica di Ottavio Rossi*, Brescia.
- ROSSI O. 1693, *Le memorie bresciane. Opera istorica et simbolica di Ottavio Rossi. Riveduta da Fortunato Vinaccesi e dal medesimo in questa nuova impressione accresciuta di considerabil numero di marmi non più stampati*, Brescia.
- ROSSIGNANI M. P. 1998, *Romanizzazione e romanità negli insediamenti urbani dell'Italia transpadana*, in *Tesori della Postumia* 1998, pp. 315-324.
- ROSSIGNANI M. P. 2007, *Processi di trasformazione negli insediamenti indigeni della Cisalpina tra II e I secolo a.C.*, in BRECCIAROLI TABORELLI (ed) 2007, pp. 29-34.
- ROSSINI E. 1977-78, *Il diploma di Lodovico II imperatore concesso nell'873 in favore della chiesa veronese (problemi e proposte)*, «Atti e Memorie dell'Accademia di Agricoltura, Scienze e Lettere di Verona», 154, pp. 137-155.
- ROSSINI L. 1826, *Le antichità dei contorni di Roma ossia le più rinomate città del Lazio*, Roma.
- ROTH CONGÈS A. 1987, *Fouilles et recherches recentes sur le forum de Glanum*, in AA.VV., *Los foros Romanos de las provincias occidentales*, Madrid, pp. 191-202.
- ROTH CONGÈS A. 1992, *Nouvelle fouilles à Glanum (1982-1990)*, «Journal of Roman Archaeology», 5, pp. 39-55.
- ROTH CONGÈS A. 2000, *Glanum: de l'oppidum salyen à la cité latine*, Paris.
- RUDOLPH K.C. (ed) 2018, *Taste and the Ancient Senses*, London.
- RUFFINI G. 1923, *Note sull'acquedotto romano della Val Trompia*, «Commentari dell'Ateneo di Brescia», 1923, pp. 123-160.
- RUGGIERO M. 1888, *Degli scavi di antichità nelle Province di terraferma dell'antico Regno di Napoli. Dal 1743 al 1876. Documenti raccolti e pubblicati*, Napoli.
- RUSCELLI G. 1557, *De' secreti del Reverendo Donno Alessio Piemontese, Prima parte, diuisa in sei libri. Opera utilissima, et universalmente necessaria, & diletteuole à ciascheduno. Ora in questa seconda editione dall'Autor medesimo tutta ricorretta, & migliorata. Et aggiuntoui nel fine di ogni libro molti bellissimoi secreti nuouoi*, II, Milano, Per Giovanni Silvestri.
- RUSSO E. 2011, *La decorazione di Isidoro il Giovane per S. Sofia di Costantinopoli*, Roma.
- RUSSO MAILLER C. 1979, *La tradizione medievale dei bagni flegrei*, «Puteoli», III, pp. 99-127.
- SABATTINI M. 1854, *Dizionario corografico del ducato di Modena*, Milano.
- SABBATHIER F. 1773, *Dictionnaire abrégé pour l'intelligence des auteurs classiques grecs et latins contenant la Géographie, l'Histoire, la Fable et les Antiquités*, VI (CAL-CAY), Yverdon.
- SABELLICUS M. A. 1487, *M. Ant. Sabellici rerum Venetarum ab urbe condita ad sua usque tempora libri XXXIII*, Venetiis, Arte & industria optimi uiri Andreae de Toresanis de Asula.
- SACCHI F. 2014, *La terza fase edilizia: l'età augustea*, in ROSSI (ed) 2014, pp. 293-302.
- SÁEZ BRACONI P., UROZ SÁEZ J. 1999, *La villa di Plinio il Giovane a San Giustino: Primi risultati di una ricerca in corso*, Perugia.
- SALAMA P. 1973, *Un point d'eau sur le limes maurétanien, dans Maghreb et Sahara*, in AA. VV., *Maghreb et Sahara, études géographiques offertes à Jean Despois*, Paris, pp. 339-349.
- SALIOU C. 1994, *Les lois des bâtiments. Voisinage et habitat urbain dans l'empire roman. Recherche sur les rapports entre le droit et la construction privée du siècle d'Auguste au siècle de Justinien*, Beyrouth.
- SALOMIES O. 1996, *Senatori oriundi del Lazio*, in SOLIN H. (ed), *Studi storico-epigrafici sul Lazio antico*, «Acta Instituti Romani Finlandiae» 15, Roma, pp. 23-127.
- SAMPAOLO V. 2005, *L'attività archeologica a Napoli e Caserta nel 2004*, in AA. VV., *Tramonto della Magna Grecia*. Atti del quarantaquattresimo Convegno di studi sulla Magna Grecia (Taranto 24-28 settembre 2004), Taranto, pp. 636-640.

- SÁNCHEZ DE LA PARRA S. 2018, *Las termas públicas hispanas y la epigrafía: consideraciones geográficas y cronológicas (s. I a.C. – IV d.C.)*, «Boletín del Museo Arqueológico Nacional», 37, pp. 105-188.
- SÁNCHEZ DE LA PARRA S. 2019, *La epigrafía latina asociada a los acueductos imperiales*, «Boletín del Archivo Epigráfico», Supplumentum, p. 15.
- SÁNCHEZ DE LA PARRA S. 2020, *Fórmulas epigráficas de acueductos imperiales: el caso de las aquae augustae*, in VELÁZQUEZ SORIANO I., MADRID MEDRANO S. (eds), *Testimonios epigráficos edilicios. Antigüedad y Medioevo*, Madrid, pp. 157-204.
- SÁNCHEZ DE LA PARRA S. 2021, *Evergetismo provincial en termas marítimas occidentales en época tardoantigua*, in DAVID M., STASOLLA F. R. (eds), *Le terme e il mare II-VIII secolo d.C. Atti del Colloquio Internazionale (Roma-Civitavecchia, 3-4 novembre 2016)*, Roma, pp. 215-222.
- SÁNCHEZ LÓPEZ E., GOZALBES E. 2012, *Los usos del agua en la Hispania romana*, «Vínculos de Historia», 1, pp. 11-29.
- SÁNCHEZ LÓPEZ E., MARTÍNEZ JIMÉNEZ J. 2016, *Los acueductos de Hispania. Construcción y abandono*, Madrid.
- SANSOVINO F. 1582, *Historia vniuersale dell'origine, et imperio de' Turchi. Raccolta, & in diuersi luoghi di nuouo ampliata, da M. Francesco Sansouino; Et riformata in molte sue parti per ordine della Santa Inquisitione. Nella quale si contengono le leggi, gli officii, i costumi, & la militia di quella natione; con tutte le cose fatte da loro per terra, e per mare. Con le vite particolari de Principi Otthomani; cominciando dal primo fondator di quell'Imperio, fino al presente Amorath. 1582. CON LE FIGURE IN DISEGNO DE GLI HABITI, & dell'armature de soldati d'esso gran Turco. ET CON LA TAVOLA DI TUTTE LE COSE più notabili, & degne*, In Vinegia, Presso Altobello Salicato.
- SANTIAGO J., MARTÍNEZ S. 2010, *La ciudad de Segovia y su territorio*, in MARTÍNEZ S., SANTIAGO J., ZAMORA A. (eds), *Segovia Romana II. Gentes y territorios*. Segovia, pp. 143-181.
- SANTUCCI S. 2011, *Canali artificiali*, in FUSCO U. 2011, *Archeologia dell'acqua: il sito di Campetti a Veio (Roma)*, in BASSANI M., BRESSAN M., GHEDINI F. (eds), *Aquae Patavinae. Il termalismo antico nel comprensorio euganeo e in Italia*. Atti del I Convegno Nazionale (Padova, 21-22 giugno 2010), «Antenor Quaderni» 21, Padova, p. 264.
- SANUDO M. 1890, *I diarii di Marino Sanuto*, XXIX, [STEFANI F., BERCHET G., BAROZZI N. (eds)], Venezia.
- SAQUETE J. C. 2001, *Fistulae Aquariae con sellos balladas en Augusta Emerita*, «Anas», XIV, pp. 119-169.
- SARAINA T. 1586, *Le historie e fatti de veronesi nelli tempi d'il popolo et signori Scaligeri*, Verona.
- SARTI R., PELIZZA A. 2011, *Dalle catene anglicane a quelle "turche": Conflitti religiosi e schiavitù nella vita di Giovanni Battista de Burgo e altri Irlandesi del XVII Secolo*, «Oriente Moderno», XCI, n. s., 2, pp. 181-207.
- SARTORI A. M. 2008, *Anno Domini 1368 – L'acquedotto di Cansignorio*, «Notiziario Ordine degli Ingegneri di Verona e Provincia», 3, pp. 9-13.
- SARTORI F. 1960, *Verona romana. Storia politica, economica, amministrativa*, «Verona e il suo territorio» I, pp. 164-262.
- SASS B. 1972, *The silver and billon coinage minted at Constantinople under Sultan Mahmud II (1223–1255 H)*, «American Numismatic Society Museum Notes», 18, pp. 167-175.
- SASSE H.-J. 1985, *Sprachkontakt und Sprachwandel: Die Gräzisierung der albanischen Mundarten Griechenlands*, «Papiere zur Linguistik», 32, pp. 37-95.
- SASSE H.-J. 1991, *Arvanitika: die albanischen Sprachreste in Griechenland*, 1, Wiesbaden.
- SATHAS C. N. 1880, *Documents inédits relatifs à l'histoire de la Grèce au Moyen Âge publiés sous les auspices de la Chambre de Députés de Grèce*, I, Paris.
- SATHAS C. N. 1881, *Documents inédits relatifs à l'histoire de la Grèce au Moyen Âge publiés sous les auspices de la Chambre de Députés de Grèce*, II (*Cancellariae Secretae, Pars Prima - Deliberazioni Miste*), Paris.
- SATHAS C. N. 1882a, *Documents inédits relatifs à l'histoire de la Grèce au Moyen Âge publiés sous les auspices de la Chambre de Députés de Grèce*, III (*Cancellariae Secretae, Pars Altera - Deliberazioni Miste*), Paris.
- SATHAS C. N. 1882b, *Documents inédits relatifs à l'histoire de la Grèce au Moyen Âge publiés sous les auspices de la Chambre de Députés de Grèce*, IV, Paris.
- SATHAS C. N. 1883, *Documents inédits relatifs à l'histoire de la Grèce au Moyen Âge publiés sous les auspices de la Chambre de Députés de Grèce*, V, Paris.
- SATHAS C. N. 1884, *Documents inédits relatifs à l'histoire de la Grèce au Moyen Âge publiés sous les auspices de la Chambre de Députés de Grèce*, VI, Paris.
- SATHAS C. N. 1888a, *Documents inédits relatifs à l'histoire de la Grèce au Moyen Âge publiés sous les auspices de la Chambre de Députés de Grèce*, VII, Paris.
- SATHAS C. N. 1888b, *Documents inédits relatifs à l'histoire de la Grèce au Moyen Âge publiés sous les auspices de la Chambre de Députés de Grèce*, VIII, Paris.
- SATHAS C. N. 1890, *Documents inédits relatifs à l'histoire de la Grèce au Moyen Âge publiés sous les auspices de la Chambre de Députés de Grèce*, IX, Paris.
- SCAGLIA A., BRONZETTI C. J. 2003, *Una terra di confine come patria: I Bronzetti di Roveré della Luna - Ein Grenzland als Heimatland: Die Bronzetti aus Eichholz*, Trento.
- SCAMARDI G. 2016, *Si come il suo disegno dimostra. Città, porti, fortezze del Mediterraneo nelle imprese delle galere toscane (XVII secolo)*. L'Italia, Roma.

- SCANNAPIECO R. 2004, *Tecnica della narrazione e gioco combinatorio nel racconto dell'Euuboico (D. Chrys. or. VII §§ 1-80)*, in MEDAGLIA 2004, pp. 327-368.
- SCAPINI M. 2011, *Temi greci e citazioni di Erodoto nella storia di Roma arcaica*, «Studia Classica e Mediaevalia», 4, Bautz.
- SCARABELLI L. 1846, *Istoria civile dei Ducati di Parma, Piacenza e Guastalla scritta da Luciano Scarabelli*, Parma.
- SCHÄFER J. (ed) 1981, *Phaselis, Beiträge zur Topographie und Geschichteder Stadt und ihre Häfen*, «Istanbuler Mitteilungen» 24, Istanbul.
- SCHERILLO G. 1859, *Venuta di S. Pietro Apostolo in Napoli*, Napoli.
- SCHINGO G. 2007, *Aqua Traiana e Acqua Paola*, in LE PERA S., TURCHETTI R. (eds), *I giganti dell'acqua. Acquedotti romani del Lazio nelle fotografie di Thomas Ashby (1892-1925)*, Roma, pp. 193-196.
- SCHMIDT J. 2002, *The Adventures of an Ottoman Horseman: the Autobiography of Kabudli Vasfi Efendi, 1800-1825*, in *The Joys of Philology: Studies in Ottoman Literature, History and Orientalism (1500-1923). Poetry, Historiography, Biography and Autobiography*, İstanbul, pp. 165-286.
- SCHMIDT J. 2004, *Mustafâ Vasfî Efendi's Tevârih: The Autobiography of an Ottoman Horseman, 1801-1826*, in Comité International des Études Pré-Ottomanes et Ottomanes (CIÉPO) XIV, Sempozyumu Bildiriler (Atti del XIV Convegno CIÉPO di Çeşme, 18-22 settembre 2000), Ankara, pp. 665-677.
- SCHMOELDER-VEIT A. 2009, *Brunnen in den Städten des westlichen Römischen Reiches*, «Palilia» 19, Wiesbaden.
- SCHOEVAERT J. 2018, *Les boutiques d'Ostie. L'économie urbaine au quotidien I^{er} s. av. J.-C. - V^e s. ap. J.-C.*, «Collection de l'École française de Rome» 537, Rome.
- SEBASTIANI G. 1687, *Viaggio, e navigazione di Monsignor Sebastiani, F. Giuseppe di S. Maria, Dell'Ordine de' Carmelitani Scalzi: prima Vescovo di Hierapoli; e poi di Bisignano; et hoggi di Città di Castello: nell'andare e tornare dall'Arcipelago*, Roma, Per Domenico Antonio Ercole.
- SEGURA A M. L. 1988, *La Ciudad ibero-romana de Igabrum (Cabra, Córdoba)*, Córdoba.
- SEIDL W. 1965, *Bayern in Griechenland. Die Geschichte eines Abenteuers*, München.
- SEIDL W. 1981, *Bayern in Griechenland. Die Geburt des griechischen Nationalstaats und die Regierung König Ottos*, München.
- SEIGNE J. 2002, *A Sixth-Century Water-Powered Sawmill at Jarash*, «Annual of the Department of Antiquities of Jordan - Amman», 46, pp. 205-213
- SEIGNE J. 2006, *Water-powered Stone Saws in Late Antiquity. First Step on the Way to Industrialisation?*, in WIPLINGER G. (ed), *Cura Aquarum in Ephesus*. Proceedings of the twelfth International Congress on the History of Water management and Hydraulic Engineering in the Mediterranean Region (Ephesus-Selçuk 2-10 October 2004), Dudley-Leuven, pp. 371- 378.
- SEIGNE J., MORIN T. 2007, *Une scierie hydraulique du VI^e siècle à Gerasa (Jerash, Jordanie). Remarques sur les prémices de la mécanisation du travail*, in BRUN J. P., FICHES J. L. (eds), *Énergie hydraulique et machines élévatrices d'eau dans l'Antiquité*, Napoli, pp. 243-257.
- SEIGNE J., MORIN T. 2008, *Restitution et reconstitution d'une scierie hydraulique du VI^e siècle de notre ère à Gerasa/Jerash (Jordanie)*, in VERGNIEUX R., DELEVOIE C. (eds), *Actes du Colloque Virtual Retrospect 2007* (Pessac 14-16 novembre 2007), Bordeaux, pp. 261-268.
- ΣΕΛΛΑ-ΜΑΖΗ Ε. 1997, *Διγλώσσια και ολιγότερο ομιλούμενες γλώσσες στην Ελλάδα*, in ΤΣΙΤΣΕΑΙΚΗΣ, ΧΡΙΣΤΟΠΟΥΛΟΣ 1997, pp. 351-413.
- SERENI E. 1961, *Storia del paesaggio agrario italiano*, Roma-Bari.
- SENA CHIESA G. 2015, *Cultura e arte. Assenze e presenze fra integrazione e innovazione*, in MALNATI, MANZELLI (eds) 2015, pp. 30-37.
- ΣΕΤΤΑ Δ. Χ. 1960, *Γλώσσα και λαογραφία της Εύβοίας*, «Αρχαίον Εὐβοϊκῶν Μελετῶν», 7 (Ζ'), pp. 40-126.
- SETTIS S. 1973, *Esedra e "ninfeo" nella terminologia architettonica del mondo romano. Dall'età repubblicana alla tarda antichità*, in TEMPORINI H. (ed), *Aufstieg und Niedergang der Römischen Welt - IV: Von den Anfängen Roms bis zum Ausgang der Republik*, Berlin-New York, pp. 661-740.
- SETTON K. M. 1954, *On the raids of the Moslems in the Aegean in the Ninth and Tenth Centuries and their alleged occupation of Athens*, «American Journal of Archaeology», LVIII, 4, pp. 311-319.
- SETTON K. M. 1991, *Venice, Austria, and the Turks in the Seventeenth Century*, Philadelphia (PA).
- SÈVE M., WEBER P. 2012, *Guide du forum de Philippes*, Athens.
- SGOBBO I. 1934, *I nuclei monumentali delle Terme Romane di Baia per la prima volta riconosciuti*, in AA. VV., *Atti del III Convegno Nazionale di Studi Romani*, Bologna, pp. 294-309.
- SGOBBO I. 1938, *L'acquedotto romano in Campania: "Fontis Augustei Aquaeductus"*, «Notizie degli Scavi di Antichità», 14, pp. 75-97.
- SHAW B. D. 1981, *Rural markets in north Africa and the political economy of the roman Empire*, «Antiquités Africaines», 17, pp. 37-83.
- SHAW B. D. 1982, *Lamasba: an ancient irrigation community*, «Antiquités Africaines», 18, pp. 61-103.
- SHAW B. D. 1984, *Water and society in the ancient Maghrib: technology, property and development*, «Antiquités Africaines», 20, pp. 121-173.

- SHAW B. D. 1991, *The Noblest Monuments and the Smallest Things: Wells, Walls and Aqueducts in the Making of Roman Africa*, in HODGE T. (ed), *Future Currents in Aqueduct Studies*, Leeds, pp. 63-92.
- SIGNAROLI S. 2011, *Il mito di Ercole fondatore nella tradizione erudita bresciana*, in BONA CASTELLOTTI M., GIULIANO A. (eds), *Ercole il fondatore dall'antichità al rinascimento*. Catalogo della Mostra (Brescia, 11 febbraio - 12 giugno 2011), Milano, pp. 128-137.
- SILLIÈRES P. 1997, Baelo Claudia. *Una ciudad romana de la Bética*, Madrid.
- ΣΚΟΥΡΑ Θ. Ι. 1975, *Όχυρώσεις στην Εύβοια (μερικὲς λύσεις στὰ τοπογραφικὰ τους προβλήματα)*, «Ἀρχεῖον Εὐβοικῶν Μελετῶν», 20 (Κ'), pp. 327-400.
- ΣΚΟΥΡΑ Θ. Ι. 2003, *Ακροπόλεις - Κάστρα - Πύργοι της Εύβοιας και αποδελτίωση 82 μεσαιωνικῶν χαρτῶν*, Χαλκίδα.
- SLOT B. J. 1982, Archipelagus turbatus. *Les Cyclades entre colonisation latine et occupation ottomane c. 1500-1718*, I, Leiden.
- SMITH C. J. 2012, *Historical Introduction*, in CASCINO, DI GIUSEPPE, PATTERSON 2012, pp. 1-8.
- SMITH C. J. 2019, *Furius Camillus and Veii*, in TABOLLI, CERASUOLO 2019, pp. 219-224.
- SOLANO S. 2015, *Brixia: l'abitato dei Cenomani*, in MALNATI, MANZELLI 2015, pp. 86-88.
- SOLANO S. 2018, *L'acquedotto romano della Valtrompia (BS). Recupero e valorizzazione di un nuovo tratto*, in CUSCITO G. (ed), Cura Aquarum. *Adduzione e distribuzione dell'acqua nell'antichità*. Atti della XLVIII settimana di Studi Aquileiesi (Aquileia, 10-12 maggio 2017), «Antichità Altoadriatiche», LXXXVIII, Trieste, pp. 285-296.
- SOLIN H. 2015, *Nomen omen. Ripresa di nomi illustri nella società romana*, in PALOMBI M. G. (ed), *In Amicitia per Renato Badali, Una giornata di studi (Viterbo, lunedì 8 giugno 2015)*, pp. 16-40.
- SOSNOWSKI R. 2012, *Manoscritti italiani della collezione berlinese conservati nella Biblioteca Jagellonica di Cracovia (sec. XIII-XVI)*, con la collaborazione di Jadwiga Miszalska e Magdalena Bartkowiak-Lerch, Cracovia.
- ΣΠΗΛΙΑΔΟΥ Ν. 1852, *Απομνημονεύματα συνταχθέντα ὑπὸ τὸν Ν. Σπηλιάδου διὰ τὰ χρησιμεύσωσιν εἰς τὴν Νέαν Ἱστορίαν τῆς Ἑλλάδος*, ΦΙΛΑΔΕΛΦΕΥΣ Χ. Ν. (ed), 1 (Α'), Ἀθήνησιν, Ἐκ τοῦ τυπογραφείου Χ. Νικολαΐδου Φιλαδελφῶς.
- SQUATRITI P. 2010, *The floods of 589 and climate change at the beginning of the Middle Ages: an Italian microhistory*, «Speculum», 85, pp. 799-826.
- SQUIRE M. (ed) 2016, *Sight and the Ancient Senses*, London.
- STARAC A. 1994, *Epigrafski spomenici o javnim gradnjama i zavjetima u rimskoj Istri*, «Zbornik Pravnog fakulteta u Zagrebu», 44, 1-2, pp. 117-144.
- STARAC A. 2008, *Salus, Herkul i izvori vode. Primjer Pule*, «Archaeologia Adriatica», 2, pp. 301-313.
- STARAC A. 2009, *Quarter of St. Theodor in Pula*, «Annales. Series Historia et Sociologia», 19/2, pp. 271-290.
- STARAC A. 2014, *Urban Identity of Pula and Roman Pottery from St. Theodore's Quarter 2005*, «Rei Cretariae Romanae Fautorum Acta», 43, pp. 175-182.
- STARAC A. 2018a, *Le fontane di Pola*, in CUSCITO G. (ed), Cura aquarum. *Adduzione e distribuzione dell'acqua nell'antichità*. Atti del Convegno (Aquileia 11-12 maggio 2017), «Antichità Altoadriatiche», LXXXVIII, pp. 233-248.
- STARAC A. 2018b, *Hercules' Sanctuary in the Quarter of St. Theodore*, «Archaeopress Roman Archaeology» 40, Oxford.
- STEFANI E. 1922, *Veio. Esplorazioni dentro l'area dell'antica città*, «Notizie degli scavi di antichità», XIX, pp. 379-404.
- STEFANI E. 1944, *Scavi archeologici a Veio, in contrada Piazzola D'Armi*, «Monumenti Antichi», 40, cc. 177-293.
- STEFANI E. 1953, *Veio. Tempio detto dell'Apollo. Esplorazione e sistemazione del santuario*, «Notizie degli Scavi di Antichità», pp. 29-112.
- STEINBY M. 1974-75, *La cronologia delle figlinae doliarie urbane dalla fine dell'età repubblicana fino all'inizio del III secolo*, «Bullettino della Commissione Archeologica Comunale di Roma», LXXXIV, pp. 7-132.
- STEINBY M. 1986, *L'industria laterizia di Roma nel tardo impero*, in GIARDINA A. (ed), *Roma: politica, economia, paesaggio urbano. Società romana e impero tardoantico*, II, Roma-Bari, pp. 99-159.
- STOJANOVICH T. 1963, *The Social Foundations of Balkan Politics, 1750-1941*, in JELAVICH 1963, Berkeley-Los Angeles, pp. 297-345.
- STORCHI P. 2019, *Ricerche sull'urbanistica dell'antica Calcidica*, «Annuario della Scuola Archeologica di Atene e delle Missioni Italiane in Oriente», 97, pp. 171-181.
- STYLOW A. U. 1986, *Apuntes sobre epigrafía de época flavia en Hispania*, «Gerión», IV, pp. 285-312.
- SUTHERLAND J. 2013, *Karystian Cipollino Marble. Its Export from Euboea and Distribution*, Oxford.
- Συλλογή 1851 = *Συλλογή Περιέχουσα τὸ σύνταγμα, τοὺς κανονισμοὺς τῶν νομοθετικῶν σωμάτων, τὰ καθήκοντα τῶν Νομαρχῶν καὶ Ἐπαρχῶν καὶ τὴν διάταξιν τοῦ Κράτους κατὰ Νομοῦς, Ἐπαρχίας καὶ Δήμους Καὶ ἐκδοθεῖσα Κατὰ διαταγὴν τοῦ ἐπὶ τῶν Ἐσωτερικῶν ὑπουργοῦ Κ. Γ. Νοταρᾶ Ὑπὸ τοῦ ἐπὶ τῆς διεκπεραιώσεως Ὑπουργικοῦ Γραμματέως Α. Χαραλάμπους*, Ἐν Ἀθήναις, Ἐκ τοῦ Τυπογραφείου Κ. Ἀντωνιάδου.
- SYME R. 1964, *Hadrian and Italica*, «Journal of Roman Studies», LIV (1-2), pp. 142-149.
- TABOLLI J., CERASUOLO O. 2019 (eds), *Veii*, «Cities of the Etruscans» 2, Austin, TX.
- TADDEI C. 2010, *Il popolamento del territorio in epoca romana*, in PERAZZI 2010, pp. 88 e 91.
- TAERI A., PERONI B. 1882, *Le fontane di Brescia*, in Brixia 1882, Brescia, pp. 183-207.
- TALAMO P. 2014, *Aqua Augusta: l'acquedotto romano del Serino*, in CINQUANTAQUATTRO T. E. (ed), *Augusto e la Campania. Da Ottaviano a Divo Augusto*, Milano, pp. 50-51.

- TAMBURRINO E. *in press* [2022], *Le condutture lignee dall'area alpina. Un'analisi archeologica ed etnografica*, in BONETTO J., PREVIATO C. (eds) *Terra, legno e materiali deperibili nell'architettura antica*. Atti del Convegno (Padova, 3-5 giugno 2021).
- TANGHERONI M. 2004, *La prima espansione di Pisa nel Mediterraneo: secoli X-XII. Riflessioni su un modello possibile*, in BERTI G., RENZI RIZZO C., TANGHERONI M., *Il mare, la terra il Ferro. Ricerche su Pisa Medievale (secoli VII- XIII)*, Pisa, pp. 205-230.
- TANKOSIĆ Ž., MAVRIDIS F., KOSMA M. (eds) 2017 = *An Island Between Two Worlds. The Archaeology of Euboea from Prehistoric to Byzantine Times*. Proceedings of International Conference (Eretria, 12-14 July 2013), «Papers and Monographs from the Norwegian Institute at Athens» 6, Athens.
- TANRIÖVER Y. E., BAYKAN N. O., BAYKAN N. 2006, *The Water Supply System of Caria. An Inventory Study*, in WIPLINGER G. (ed.), *Cura Aquarum in Ephesus*. Proceedings of the twelfth International Congress on the History of Water management and Hydraulic Engineering in the Mediterranean Region (Ephesus-Selçuk 2-10 October 2004), Dudley-Leuven, pp. 127-132.
- TAYLOR R. A. 1995, *A citeriore ripa aquae: Aqueduct River Crossings in Ancient Rome*, «Papers of the British School at Rome», 63, pp. 75-103.
- TAYLOR R. M. 2000, *Public needs and private pleasures: water distribution, the Tiber river and the urban development of ancient Rome*, Roma.
- TAYLOR R. M. *et alii* 2010 = TAYLOR R. M., RINNE K., O'NEILL E., O'NEILL M., *A grotto-shrine at the headwaters of the Aqua Traiana*, «Journal of Roman Archaeology», 23, pp. 358-375.
- TAYLOR R. M. *et alii* 2016 = TAYLOR R. M., ISIDORI G., O'NEILL E., O'NEILL M., *New Wine for Old Bottles: New Research on the Sources of the Aqua Traiana*, «The Waters of Rome» 9, pp. 1-28.
- TASSAUX F. 1990, *Assises économiques des aristocraties et "bourgeoisies" des cités istriennes sous le Haut-Empire romain*, in AA. VV., *La città nell'Italia settentrionale in età romana, Morfologie, strutture e funzionamento dei centri urbani delle regioni X e XI*. Atti del Convegno organizzato dal Dipartimento di Scienze dell'Antichità dell'Università di Trieste (Trieste, 13-15 marzo 1987), «Collection de l'École française de Rome» 130, Trieste-Roma, pp. 69-128.
- TEBBI F. Z. 2014, *Modélisation de la Régularisation des barrages dans la Région des Aurès*, Thèse de Doctorat en Sciences, Hydraulique, Université de Batna, Algerie.
- TEDESCHI GRISANTI G. 1977, *I Trofei di Mario. Il ninfeo dell'Acqua Giulia sull'Esquilino*, Roma.
- Tesori della Postumia* 1998 = *Tesori della Postumia. Archeologia e storia intorno a una grande strada romana alle radici dell'Europa*. Catalogo della Mostra (Cremona, 4 aprile – 26 luglio 1998), Milano.
- ΘΕΜΕΛΗ Χ. 1984, *Εύβοϊκά ἐκκλησιαστικά προσωπικότητες, Β' (Ἐτέροι Κληρικοί)*, «Θεολογία. Τρίμηνον Ἐπιστιμονικὸν Περιοδικόν», 55 (ΝΕ'), 4 (Δ'), pp. 925-980.
- ΘΕΟΦΙΛΟΥ Γ. 1860, *Ἐπιτομος Ἱστορία τῆς Ἑλληνικῆς Ἐπαναστάσεως συλλεγεῖσα ἐκ διαφόρων ἱστορικῶν πηγῶν*, Ἀθήνησι, Τύποις Π. Δ. Σακελλαρίου.
- THIRIET F. 1958, *Régestes des délibérations du Sénat de Venise concernant la Romanie*, I (1329-1399), Paris.
- THIRIET F. 1959a, *Régestes des délibérations du Sénat de Venise concernant la Romanie*, II (1400-1430), Paris.
- THIRIET F. 1959b, *La Romanie vénitienne au Moyen Age. Le développement et l'exploration du domaine colonial vénitien (XII^e - XV^e siècles)*, Toulouse.
- THIRIET F. 1961, *Régestes des délibérations du Sénat de Venise concernant la Romanie*, III (1431-1463), Limoges.
- THIRIET F. 1966, *Délibérations des assemblées vénitiennes concernant la Romanie*, I (1160-1363), Paris.
- THIRIET F. 1972, *Délibérations des assemblées vénitiennes concernant la Romanie*, II (1364-1463), Paris.
- ΘΩΜΟΠΟΥΛΟΥ ΙΩ. Α. 1963, *Μελέτη τοπωνυμική τῆς νήσου Κέου*, «Ἐπετηρίς Κυκλαδικῶν Μελετῶν», 3 (Γ'), pp. 167-345.
- THORNTON T. 1809², *The present state of Turkey; or, A description of the political, civil, and religious, constitution, government, and laws, of the Ottoman Empire; the finances, military and naval establishments; the state of learning, and of the liberal and mechanical arts; the manners and domestic economy of the Turks and other subjects of the Grand Signor; &c., &c. together with the geographical, political, and civil, state of the principalities of Moldavia and Wallachia. From observations made, during a residence of fifteen years in Constantinople and the Turkish provinces*, I-II, London.
- THOUVENOT R. 1940, *Note sur trois inscriptions lusitaniennes*, «Revue des Études Anciennes», XLII, pp. 529-531.
- TINTERRI D. 2011-12, *L'isola di Tinos dai Gbisi alla Serenissima (XIV-XV secolo)*, Tesi di Laurea Magistrale in Scienze dell'Antichità: letterature, storia e archeologia, discussa il 12 giugno 2012 presso l'Università degli Studi Ca' Foscari di Venezia, Rel. G. Ravegnani [disponibile online all'indirizzo <http://dSPACE.unive.it/bitstream/handle/10579/1588/831717-1157793.pdf;sequence=2>].
- TÖLLE KASTENBEIN R. 1990, *Archeologia dell'acqua. La cultura idraulica nel mondo classico*, Milano.
- TÖLLE-KASTENBEIN R. 1993², *Archeologia dell'acqua. La cultura idraulica nel mondo classico*, Milano.
- TOMASELLO F. 1991, *L'acquedotto romano e la necropoli presso l'istmo*, «Missione Archeologica Italiana di Iasos» II, Roma.
- TOMASSI P. 2002, *Un passo dietro l'altro per le vie di Palestrina: curiosità, aneddoti, ricordi ed immagini di una città millenaria*, Palestrina (Roma).
- TOMEI M. A. 2001, *Agrippinae Horti* (s.v.), in *Lexicon Topographicum Urbis Romae*, I, Roma, pp. 37-39.
- TOMEI M. A. 2004, *Domitiae Horti* (s.v.), in *Lexicon Topographicum Urbis Romae*, II, Roma, pp. 201-203.

- TOMEI M. A., LIVERANI P. (eds) 2005, *Carta Archeologica di Roma. Primo quadrante, Lexicon Topographicum Urbis Romae, Supplementum I*, 1, Roma.
- TORELLI M. 1973, *Topografia e descrizione dello scavo*, in TORELLI M., POHL I. 1973, *Veio. Scoperta di un piccolo santuario etrusco in Località Campetti*, «Notizie degli Scavi di Antichità», XXVII, pp. 41-57.
- TORELLI M. 1991, *L'acqua degli Etruschi dalle forme ideologiche alle pratiche sociali*, in BERGAMINI M. (ed), *Gli Etruschi maestri di idraulica*, Perugia, pp. 19-28.
- TORELLI M. 1998, *La Gallia transpadana, laboratorio della romanizzazione*, in *Tesori della Postumia 1998*, pp. 27-33.
- TRAFICANTE V. 2009, *Nethuns l'assente. Osservazioni sull'iconografia delle divinità marine nell'arte etrusca arcaica*, in HARARI M., PALTINERI S., ROBINO M. T. A. (eds), *Icone del mondo antico. Un seminario di storia delle immagini* (Pavia, Collegio Ghislieri, 25 novembre 2005), Roma, pp. 169-186.
- TRAVAGLINI C. M., LELO K. 2013, *Roma nel Settecento. Immagini e realtà di una capitale attraverso la pianta di G. B. Nolli*, «Atlante di Roma» 5, Roma.
- TROUSSET P. 1986, *De la montagne au desert. Limes et maîtrise de l'eau*, «Revue de l'Occident musulman et de la Méditerranée», 41-42, pp. 90-115.
- TROUSSET P. 2002, *Le tarif de Zarai: essai sur les circuits commerciaux dans la zone présaharienne*, «Antiquités Africaines», 38-39, pp. 355-373.
- TRÜMPER M. 2014, *Sanitary installations in Hellenistic Houses of Sicily: a critical reassessment*, in HAUG A., STEURNAGEL D. (eds), *Hellenistische Häuser und ihre Funktionen. Internationale Tagung Kiel, 4. bis 6. April 2013*, Bonn, pp. 87-102.
- TRÜMPER M. 2020, *Development of Bathing Culture in Hellenistic Sicily*, in TRÜMPER M., ADORNATO G., LAPPI TH. (eds), *Cityscapes of Hellenistic Sicily*, Roma, pp. 347-390.
- ΤΡΥΑΝΤΑΦΥΛΛΟΠΟΥΛΟΥ Δ. Δ. 1992-93, *Οι Ευβοϊκές Μεσαιωνικές οχυρώσεις και η ανοχύρωτη επιστήμη - Μετά είκοσι έτη*, «Αρχαίον Ευβοϊκών Μελετών», 30 (Α'), pp. 163-168.
- ΤΣΕΡΕΣ Δ. ΣΠ. 2017, *Το οθωμανικό υδραγωγείο της Αγίας Μαύρας*, Αθήνα.
- ΤΣΙΤΣΕΛΙΚΗΣ Κ., ΧΡΙΣΤΟΠΟΥΛΟΣ Δ. (eds) 1997, *Το μειονοτικό φαινόμενο στην Ελλάδα. Μία συμβολή των κοινωνικών επιστημών*, Αθήνα.
- TSITSIPIS L. D. 1998, *A Linguistic Anthropology of Praxis and Language Shift. Arvanitika (Albanian) and Greek in Contact*, Oxford.
- TSUK T. 1996, *Piscina Mirabilis in Campania, Italy, and Sepphoris, Israel. Comparison between two large ancient reservoirs*, in JANSEN G. C. M., DE HAAN N., *Cura aquarum in Campania*. Proceedings of the Ninth International Congress on the History of Water Management and Hydraulic Engineering in the Mediterranean Region (Pompei 1994), «Babesch Supplements» 4, Leiden, pp. 117-123.
- TUCKEY J. H. 1815, *Maritime Geography and Statistics, or a Description of the Ocean and its Coasts, Maritime Commerce, Navigation, &c. &c. &c.*, I, London.
- TURCI M. 2013, *Gli acquedotti*, in CARANDINI A. (ed), *Atlante di Roma Antica, 1. Testi e immagini*, Roma, pp. 92-100.
- TURRINI R. 2015, *Pietra, acqua e arte. Le cave di pietra statuaria nel bosco Caproni*, Arco (Trento).
- TÜRKÇELİK E. 2020, *The best-kept secret in the Mediterranean: Barbarossa's 1534 Tunis Campaign*, «Mediterranea - ricerche storiche», XVII, 49, pp. 373-394.
- UGGERI G. 1984, *La via Flaminia "minor" in Etruria*, in MARZI COSTAGLI M. G., TAMAGNO PERNA L. (eds), *Studi di antichità in onore di Guglielmo Maetzke*, Roma, pp. 577-593.
- Utilitas necessaria* 1994 = BODON G., RIERA I. (ed), ZANOVELLO P. 1994, *Utilitas necessaria. Sistemi idraulici nell'Italia romana*, Milano.
- UYUMAZ A., DABANLI İ. 2013, *Architect Sinan's Kırkeçesme water supply system outside the city of Istanbul and city network*, «Water Supply», 13, 3 (maggio 2013), pp. 626-637.
- VAGLIERI D. 1907a, *Scavi di antichità eseguiti per conto dell'Associazione Archeologica Prenestina*, «Notizie degli Scavi di Antichità», pp. 132-145, pp. 289-301.
- VAGLIERI D. 1907b, *Scoperte varie di antichità*, «Notizie degli Scavi di Antichità», pp. 694-696.
- VALENTINI R., ZUCCHETTI G. (eds) 1943, *Codice topografico della città di Roma*, III, Roma.
- VALENTINI R., ZUCCHETTI G. (eds) 1960², *Codice topografico della città di Roma*, Torino.
- VALENZANO G. 2000, *San Zeno tra XII e XIII secolo*, in LORENZONI G., VALENZANO G. (eds), *Il duomo di Modena e la basilica di San Zeno*, Verona, pp. 131-231.
- VALIERO A. 1679, *Historia Della Guerra di Candia, In Venetia*, Presso Paolo Baglioni.
- VAN BUREN A. W., STEVENS G. PH. 1915-1917, *The Aqua Traiana on the Ianiculum*, «Memoirs of the American Academy in Rome», 1, pp. 59-73.
- VAN KAMPEN I. (ed) 2012, *Il Nuovo Museo dell'Agro Veientano a Palazzo Chigi di Formello*, Roma.
- VARANINI G. M. (ed) 1988, *Gli Scaligeri 1277-1387*. Saggi e schede pubblicati in occasione della mostra storico-documentaria allestita dal Museo di Castelvecchio di Verona (giugno-novembre 1988), Verona.
- VARANINI G. M. 2008, *I luoghi della città: Piazza Erbe nel medioevo, dal XII al XV secolo*, in ROMAGNANI G. P. (ed), *Conoscere Verona. I luoghi della città. Gli eventi. I protagonisti*, Verona, pp. 37-50.

- VARESE C. 1835, *Storia della Repubblica di Genova, dalla sua origine sino al 1814*, II, Genova.
- VAVASSORI M. 2008, *I devoti al dio Bergimus*, in SARTORI A. (ed), *Dedicanti e Cultores nelle religioni celtiche*. VIII Workshop F.E.R.C.A.N. (Gargnano del Garda, 9-12 maggio 2007), Milano, pp. 359-374.
- VÁZQUEZ DE LA CUEVA A., GONZÁLEZ TASCÓN I. 1988, *El abastecimiento de agua romano a Cesaraugusta*, «Anas», I, pp. 35-66.
- VENTURA Á. 1993, *El abastecimiento de agua a la Córdoba romana. I. El acueducto de Valdepuentes*, Córdoba.
- VENTURA Á. 1996a, *El abastecimiento de agua a la Córdoba romana II. Acueductos, ciclo de distribución y urbanismo*, Córdoba.
- VENTURA Á. 1996b, *Acueductos y abastecimientos de aguas*, in VAQUERIZO GIL, D. (ed), *Córdoba en tiempos de Séneca*. Catálogo de la Exposición conmemorativa del MM Aniversario del nacimiento de Lucio Anneco Séneca, Córdoba, pp. 96-103.
- VENTURA Á. 2002, *Los acueductos romanos de Córdoba y su rehabilitación omeya*, «Empúries», 53, pp. 113-128.
- VENTURA *et alii* 2021 = VENTURA Á., MORENA LÓPEZ J.A., GASPARINI M., MORENA ROSA A. 2021, *Novedades arqueológicas en Torreparedones (Baena, Córdoba): Termas de la Salud y Anfiteatro*, in AA. VV., *Actualidad de la investigación arqueológica en España III (2020-2021)*. Conferencias impartidas en el Museo Arqueológico Nacional, Madrid, pp. 172-193.
- VENTURA Á., PIZARRO B G. 2010, *El Aqua Augusta (Acueducto de Valdepuentes) y el abastecimiento de agua a Colonia Patricia Corduba: Investigaciones Recientes (2000-2010)*, in AA. VV., *Las técnicas y las construcciones en la ingeniería romana*. V Congreso de las obras públicas romanas (Córdoba, Mayo 2010), Madrid, pp. 175-204.
- VIDAL N. O., CAMPOS J. M., PÉREZ MACÍAS J. A., GÓMEZ RODRÍGUEZ A. 2001, *Proyecto de investigación y puesta en valor de la ciudad Hispanorromana de Turobriga (San Mamés, Aroche, Huelva)*, «Anuario Arqueológico de Andalucía», II, pp. 93-104.
- VIDMAR P. 2012, *“I Turchi al solito crudeli...”: images of Paolo Eriçzo and the Venetian heroines Anna Eriçzo and Belisandra Maraviglia in historiography and the visual arts*, «Annales. Annali di Studi istriani e mediterranei», Series Historia et Sociologia, 22, 2, pp. 367-384.
- VIGNOLA M. 2016, *Elementi di corazzza dal castello dell'acropoli di Iasos*, «Bollettino dell'Associazione Iasos di Caria», 22, pp. 28-31.
- VILLA A. 2005, *Solunto* (s.v.), «Bibliografia Topografica della Colonizzazione greca in Italia e nelle isole tirreniche».
- VIRGILI P. 1986, *Aqua Traiana*, in ANTOLINI, VIRGILI 1986, pp. 113-115.
- VIRGILI P., SANTOLINI R. 1986, *Aqua Traiana*, in PISANI SARTORIO G., LIBERATI SILVERIO A. (eds), *Il Trionfo dell'acqua. Acque e Acquedotti a Roma (IV sec.a.C.-XX sec.)*, Roma, pp. 113-119.
- VIRNO BUGNO L. 1971, *M. Barronio Sura e l'industria della porpora ad Aquino*, «Rendiconti dell'Accademia Nazionale dei Lincei», 26, pp. 685-695.
- VISCOGLIOSI A. 2009, *Il “castello di terraferma” a Iasos*, «Bollettino dell'associazione Iasos di Caria», 15, pp. 6-13.
- VISCOGLIOSI A. 2010, *Il “castello di terraferma” a Iasos. Indagini 2009*, «Bollettino dell'associazione Iasos di Caria», 16, pp. 19-26.
- VOLPE R. 2017a, *Apollodoro e le Terme di Traiano: l'ideazione di un nuovo modello architettonico*, in PARISI PRESICCE *et alii* 2017, pp. 216-220.
- VOLPE R. 2017b, *Mura e acquedotti: coincidenze, incidenze e persistenze*, in ESPOSITO D., FABBRI M., GIOVANETTI F., MEDRI M., PALLOTTINO E., PORRETTA P., SANTANGELI VALENZANI R., VOLPE R., ZAMPILLI M. (eds) *Le mura Aureliane nella storia di Roma 1. Da Aureliano a Onorio*, Atti del Primo Convegno (Roma, 25 marzo 2015), Roma, pp. 103-113.
- ΧΑΣΙΩΤΗ Ι. Κ. 1972, *Ισπανικά έγγραφα τής κυπριακής ιστορίας (Ις' - ΙΖ' ΑΙ.)*, Λευκωσία.
- ΧΑΤΖΗΚΩΣΤΑΝΤΗ Δ. Κ. 1947, *Ιστορία τής Καρύστου από τών αρχαιοτάτων χρόνων*, Αθήναι.
- ΧΑΤΖΗΜΠΙΕΗ ΣΤΑΜ. ΣΤ. 1961, *Η Κρήνη (Τσεσμές) και ή περιοχή της*, «Μικρασιατικά Χρονικά», 9 (Θ'), pp. 227-245.
- ΧΙΔΙΡΟΓΛΟΥ Μ. Α. 2012, *Η αρχαία Καρυστία. Συμβολή στην ιστορία και αρχαιολογία της περιοχής από τη γεωμετρική έως και την αυτοκρατορική εποχή*, Tesi di Dottorato discussa il 29 febbraio 2012 presso l'Università Nazionale Capodistria di Atene (Εθνικό και Καποδιστριακό Πανεπιστήμιο Αθηνών - ΕΚΠΑ), pp. 19 (n. 76), 29, 41-42, 61-62.
- ΧΙΔΙΡΟΓΛΟΥ Μ. Α. 2015, *Αρχαιολογικές έρευνες στην περιοχή της αρχαίας Καρυστίας*, «Αρχαιολογικές Συμβολές», Γ (Βοιωτία & Εύβοια), pp. 245-264.
- WALKER S. 1987, *Roman Nymphaea in the Greek World*, in MACREADY S., THOMPSON F. H. (eds), *Roman Architecture in the Greek World*, London, pp. 60-71.
- WALLACE HADRILL A. 2012, *Romanizzazione*, in GIARDINA A., PESANDO F. (eds), *Roma caput mundi*, Milano, pp. 111-116.
- WARD-PERKINS J. 1959, *Excavation beside the North-West Gate at Veii*, «Papers of the British School at Rome», XXVII, pp. 38-79.
- WARD-PERKINS J. 1961, *Veii. The Historical Topography of the Ancient City*, «Papers of the British School at Rome», XXIX, pp. 1-123.
- WARD-PERKINS J. 1962, *Etruscan Engineering: Road-building, Water-Supply and Drainage*, in RENARD M. (ed), *Hommages à Albert Grenier III*, «Collection Latomus» 58, Bruxelles, pp. 1636-1643.
- Wasserwesen Zur Zeit Des Frontinus* 2017 = LETZNER W., WIPLINGER G. (eds), *Wasserwesen zur Zeit des Frontinus - Bauwerke - Technik - Kultur*. Symposium in occasion of the 40th Anniversary of Frontinus Gesellschaft (Trier, 25-29 Mai 2016), Leuven-Paris-Bristol.
- WEFERS S., MANGARTZ F. 2010, *Die byzantinischen Werkstätten von Ephesos*, in DAIM F., LADSTÄTTER S. (eds), *Ephesos in byzantinischer Zeit*, Mainz, pp. 713-729.

- WEISSHÄUPL R. 1901, *Zur Topographie des alten Pola*, «Jahreshefte des Österreichischen Archäologischen Instituts», 4, coll. 169-208.
- WESSEL H. 2003, *Das Recht der Tablettes Albertini*, Berlin.
- WHITE S. 2011, *The Climate of Rebellion in the Early Modern Ottoman Empire*, New York.
- WICKENS *et alii* 2018 = WICKENS J. M., ROTROFF S. I., CULLEN T., TALALAY L. E., PERLÈS C., MCCOY F. W. 2018, *Settlement and Land Use on the Periphery The Bouros-Kastri Peninsula, Southern Euboea*, Oxford.
- WIEGAND A. 1997, *Das Theater von Solunt*, Mainz.
- WILSON A. I. 2000, *The aqueducts of Italy and Gaul – Review to Bodon G., Riera I., Zanovello P., Utilitas necessaria: sistemi idraulici nell'Italia romana and Bedon R. (ed.), Les aqueducts de la Gaule romaine et des régions voisines*, «Journal of Roman Archaeology», 13, pp. 597-604.
- WILSON, A. I. 2001, *The water-mills on the Janiculum*, «Memoirs of the American Academy at Rome», 45, pp. 219-246.
- WILSON A. I. 2008, *Hydraulic Engineering and Water Supply*, in OLESON J. P. (ed), *The Oxford Handbook of Engineering and Technology in the Classical World*, Oxford, pp. 283-318.
- WIPLINGER G. 2006 (ed), *Cura Aquarum in Ephesus*, I, II. Proceedings of the Twelfth International Congress on the History of Water Management and Hydraulic Engineering in the Mediterranean Region (Ephesus/Selçuk, Turkey, October 2-10) «Österreichisches Archäologisches Institut» Sond. 42, «Bulletin Antieke Beschaving», suppl. 12.
- WOLF M. 2012, *Nuove ricerche nell'agorà di Solunto*, in AMPOLO C. (ed), *Agorai di Sicilia, Agorai d'Occidente*. Atti delle settimane giornate internazionali di studi sull'area elima e la Sicilia occidentale nel contesto mediterraneo (Erice, 12-15 ottobre 2009) e del Seminario internazionale di Studi (Pisa, Scuola Normale Superiore, 30 giugno-2 luglio 2008), 2012, pp. 117-123.
- YARCI G. 2009, *Ondokuzuncu Yüzyılın İkinci Yarısında Vardar Nebri'nin Temizlik ve Islahı*, in GÜRSOY NASKALI E., ARÇIN S. M. (eds) 2009, *Temizlik Kitabı*, İstanbul, pp. 91-130.
- YASLIÇİMEN F. 2020, *History and Activism Combined: An Interview with Machiel Kiel on his Life-Long Efforts to Save Ottoman Monuments*, «Journal of the Ottoman and Turkish Studies Association», 7, 2 (Entangled Literatures and Histories in the Premodern Ottoman World), pp. 297-336.
- YEGÜL F. K. 1996, *The Thermo-Mineral Complex at Baiae and the Balneis Puteolanas*, «The Art Bulletin», 78.1, pp. 137-161.
- YEGÜL F. 2010, *Bathing in the Roman World*, Cambridge.
- YILMAZ C. (ed) 2017, *Mimar Sinan ve Su*, İstanbul.
- YILMAZER Z. (ed) 2000, *Vak'a-nüvis Es'ad Efendi tarihi. Bâbir Efendi'nin zeyl ve ilâveleriyle. 1237-1241/1821-1826*, İstanbul.
- ZACCARIA C. 1990, *Testimonianze epigrafiche relative all'edilizia pubblica nei centri urbani delle Regioni X e XI in età imperiale*, in AA. VV., *La città nell'Italia settentrionale in età romana, Morfologie, strutture e funzionamento dei centri urbani delle regioni X e XI*. Atti del Convegno organizzato dal Dipartimento di Scienze dell'Antichità dell'Università di Trieste (Trieste, 13-15 marzo 1987), «Collection de l'École française de Rome» 130, Trieste-Roma, pp. 129-162.
- ZACCARIA C. 2018, *Gestione delle fognature e smaltimento delle acque reflue nella città romana. Cura pubblica e interventi privati. La testimonianza delle iscrizioni*, in BUORA M., MAGNANI S. (eds.), *I sistemi di smaltimento delle acque nel mondo antico*. Atti del Convegno (Aquileia, 6-8 aprile 2017), «Antichità Altoadriatiche» LXXXVII, Trieste 2018, pp. 41-50.
- ZACH B. 2008, *Resti vegetali dall'età di Augusto all'età antonina*, in FILIPPI F. (ed), *Horti et Sordes. Uno scavo alle falde del Gianicolo*, Roma, pp. 420-429.
- ZANELLA A. 1882, *Della condotta e distribuzione delle acque del ri di Avesa nell'interno della città di Verona*, «Memorie dell'Accademia di Agricoltura, Scienze e Lettere di Verona», s. III, vol. LIX, fasc. II, pp. 91-201.
- ZANOVELLO P. 1994, *Le fonti epigrafiche*, in *Utilitas necessaria* 1994, pp. 99-143.
- ZANOVELLO P. 1997, *Aqua Atestina, Aqua Patavina. Sorgenti e acquedotti romani nel territorio dei Colli Euganei*, Padova.
- ZANOVELLO P. 2016, *Acquedotti romani nel territorio dei Colli Euganei*, in TAMBURRINO E. (ed), *Aquam Ducere I - Materiali della 1a International Summer School «Hydraulic systems in the Roman World»* (Feltre, 25-19 agosto 2019), Seren del Grappa (Belluno), pp. 73-77.
- ZANOVELLO P. 2020, *Water Supply in pre-desert Areas along the Limes*, in WIPLINGER G. (ed), *De aquaeductu urbis Romae. Sextus Iulius Frontinus and the Water of Rome*. Proceedings of the International Frontinus Congress on the History of Water Management and Hydraulic Engineering in the Mediterranean Region (Rome, November 10 - 18 2018), Leuven-Paris-Bristol, pp. 199-207.
- ΖΑΪΠΙΑ Τ. 1969, *Νερόμυλοι και άνεμόμυλοι στη Νότια Καρυστία*, «Αρχεῖον Εὐβοϊκῶν Μελετῶν», 15 (IE'), pp. 105-118.
- ΖΑΪΠΙΑ Τ. 1981-1982, *Η Καρυστία και Στυρία λίθος ἀρχαῖα λατομεῖα και μάρμαρα*, «Αρχεῖον Εὐβοϊκῶν Μελετῶν», 24 (ΚΔ'), pp. 243-275.
- ZAPPELLONI PAVIA A. 2009, *Sez. 3.7 - Piccole terme della villa della Pisanella a Boscoreale* in GALLI M., PISANI SARTORIO G. (eds), *Machina. Tecnologia dell'antica Roma*. Catalogo della Mostra (Roma, Museo della Civiltà Romana 23 dicembre - 5 aprile 2010), Roma, pp. 119-120.
- ZARINEBAF F., BENNET J., DAVIS J. L. (eds) 2005, *A Historical and Economic Geography of Ottoman Greece. The Southwestern Morea in the 18th Century*, «Hesperia Supplements», 34.

- ZEPHENANDOU Π. Γ. 1904, *Γράμματα Φράγκων δουκῶν τοῦ Ἀιγαίου πελάγους* (αὐλγ' - ἀφζδ') [1433-1564], 1° (A'), «Byzantinische Zeitschrift», 13, pp. 136-157.
- ZEVI F. 1979, *Il santuario della Fortuna Primigenia a Palestrina: nuovi dati per la storia degli studi*, «Prospettiva» 16, pp. 2-14.
- ZEVI F. 1989, *Note di archeologia prenestina: il santuario della Fortuna e il tempio di Giove sotto la Cattedrale di S. Agapito*, in AA. VV., *Urbanistica e architettura dell'antica Praeneste*. Atti del Convegno di Studi Archeologici (Palestrina, 16-17 aprile 1988), Palestrina, pp. 33-46.
- ZEVI F. 1992, *Note prenestine*, in FRONING H., HÖLSCHER T., MIELSCH H. (eds), *Kotinos. Festschrift für Erika Simon*, Mainz, pp. 356-365.
- ZEVI F. 1994, *Considerazioni vecchie e nuove sul Santuario della Fortuna Primigenia: l'organizzazione del santuario, i Mucii Scaevolae e l'architettura mariana*, in AA. VV., *Le Fortune dell'età arcaica nel Lazio ed in Italia e loro posterità*. Atti del 3° Convegno di Studi Archeologici (Palestrina, 15-16 ottobre 1994), pp. 137-183.
- ZEVI F. 2002, *Opus albariorum*, in ROSSI (ed) 2002, pp. 35-45.
- ZEVI F. 2004, *L'attività archeologica a Napoli e Caserta nel 2003*, in AA. VV., *Alessandro il Molosso e i condottieri in Magna Grecia*. Atti del XLIII Convegno di studi sulla Magna Grecia (Taranto-Cosenza 26-30 settembre 2003), Taranto, pp. 686-687.
- ZEVI F., 2008a, *Le basi iscritte del Sacello*, in ZEVI F. (ed), *Museo archeologico dei Campi Flegrei. Catalogo Generale. 3. Litternum, Baia, Miseno*, Napoli, pp. 212-218.
- ZEVI F. 2008b, *Il mosaico nilotico di Palestrina*, in LO SARDO E. (ed), *La lupa e la sfinge. Roma e l'Egitto dalla storia al mito. Catalogo della mostra*, Milano, pp. 78-82.
- ZEVI F., BOCHERENS C. 2007, *La schola du Trajan et la domus du consul Caius Fabius Agrippinus à Ostie*, «Archeologia Classica: rivista del dipartimento di scienze storiche archeologiche e antropologiche dell'antichità», LVIII, n.s.8, pp. 257-271.
- ZUPKO R. E. 1981, *Italian Weights and Measures from the Middle Ages to the Nineteenth Century*, Philadelphia PA.

SITOGRAFIA

- The Nolli Map Website*, © 2005-2016 University of Oregon, <http://nolli.uoregon.edu/>
- Leonardo Bufalini, Roma* (Rome, 1551), Courtesy of Kersu Dalal, Johnson Fain Partners, Los Angeles, The Institute for Advanced Technologies in the Humanities <http://www3.iath.virginia.edu/waters/BufaliniComp/BufaliniComp.htm>

INDICE

Saluto del Sindaco di Feltre	5
Saluto del Direttore del Dipartimento dei Beni Culturali	6
Presentazione del Comitato Promotore	7
Programma del Convegno	9
Eugenio Tamburrino	
La città riflessa: considerazioni introduttive	13

1

Water management in urbanised contexts in relation with natural constraints

La gestione dell'acqua in contesti urbanizzati in relazione alle variabili ecologiche

Massimo Brando, Francesco M. P. Carrera, Valentina Pica	
Governare le acque, sfidare le acque. Gli <i>Horti Domitiae</i> nell'<i>Ager Vaticanus</i> (Roma) e la <i>Mansio ad Solaria</i> (Calenzano, FI). Due casi a confronto fra Tevere e Arno	21
Dario Rose	
Il <i>venter</i> del sifone rovescio dell'acquedotto di <i>Alba Fucens</i>	51
Gervasio Illiano	
Lo studio del water management per la ricostruzione delle trame insediative tra <i>Baiae</i> e <i>Misenum</i>: nuovi dati e prospettive di ricerca	63
Italo Riera	
L'Acquedotto delle Kamares di Caristo: analisi di un'indagine 'atipica'.	75
Paola Zanovello	
Sfruttamento delle risorse idriche e gestione del territorio nell'area limitanea numidica	129

2

Water and urbanisation: location choices, technological choices, diachronic evolution

L'acqua e l'urbanizzazione: scelte insediative, scelte tecnologiche, evoluzione diacronica

Davide Gangale Risoleo	
Verona and the water: the history of a tangible urban relationship	143
Alessandra Armirotti, Cinzia Joris	
Nuovi dati sulle infrastrutture idriche di <i>Augusta Praetoria</i>: lo scavo di un tratto sottostante il <i>Cardo Maximus</i>	157
Francesco Maria Cifarelli, Marina Marcelli	
Monumento o infrastruttura? L'acquedotto Traiano dalla documentazione allo studio	167
Ugo Fusco	
Archeologia dell'acqua a Veio (RM). Evidenze, interpretazioni ed ipotesi sul sistema di approvvigionamento idrico	191

Daniele De Simone	
Baia: evoluzione dei sistemi raccolta e gestione delle acque tra epoca repubblicana e epoca imperiale	213
Alka Starac	
Il tratto di acquedotto nelle terme pubbliche romane in Pola	227
Massimiliano D'Ambra	
L'analisi e la documentazione di condotti idraulici antichi nel sottosuolo di città murate. Il caso di Cittadella (PD)	245

3

Water and its relation with the economic and social life of the Roman city
L'acqua e la vita socio-economica della città romana

Paolo Bonini	
L'identità nell'acqua. Un volto romano per <i>Brixia</i>.	257
Sandra Gatti, Alessandro Pintucci, Diana Raiano	
<i>Praeneste</i>: l'acqua per gli uomini, l'acqua per gli dei	275
Dylan K. Rogers	
Sensorial Responses to Fountains in the Roman City	307
Fede Berti, Maurizio Molinari, Diego Peirano	
L'acquedotto di Iasos (Caria) nella tarda antichità e la grande cisterna sull'acropoli, con alcune premesse sul sistema idraulico urbano.	317
Christer Bruun	
Studiare le <i>fistulae aquariae</i> iscritte di Ostia romana: per quali scopi i proprietari di una conduttura privata usarono l'acqua?	333
Santiago Sánchez de la Parra Pérez	
Le opere idrauliche in <i>Hispania</i> attraverso l'epigrafia	341

4

Poster

Giovanni Polizzi	
Il <i>balaneion</i> dell'agorà di Solunto. Un esempio di gestione delle acque pubbliche	361
Raffaella Iovine	
Quarto flegreo. Primo approccio allo studio del rapporto tra l'urbanizzazione dell'<i>ager puteolanus</i> e le risorse idriche in assenza di acquedotti	367
Gaetano Vincenzo Pelagalli	
Un possibile secondo acquedotto ad <i>Aquinum</i>. Un esempio di impianto ambientale e sociale . . .	371
Fabrizio Frignani	
I canali irrigui e l'evoluzione del paesaggio agrario-urbano: il caso reggiano del Canale d'Enza o Canale Ducale	379

Eleonora Romanò, Fabiana Susini	
Evoluzione del paesaggio costiero pisano tra vicende storico-economiche e testimonianze archeologiche	389
Maria C. Monteleone, Martin Crapper, Davide Motta	
The hydraulics of Roman aqueducts: an insight in the urban water supply	397
Eugenio Tamburrino	
Continuità e discontinuità nella realizzazione e nell'uso delle tubature litiche nelle Venezie: primi appunti sul tema	399
Bibliografia	407

SERIE
AQUAM DUCERE

Titoli già apparsi:

TAMBURRINO E. (ed) 2016, *Aquam Ducere I* - Materiali della prima International Summer School “Hydraulic systems in the Roman world” (Feltre, 25-29 agosto 2014), Seren del Grappa (Belluno).

TAMBURRINO E. (ed) 2018, *Aquam Ducere II* - Materiali della seconda International Summer School “Water and the City: hydraulic systems in the Roman Age” (Feltre, 24-28 agosto 2015), Seren del Grappa (Belluno).

TAMBURRINO E. (ed) 2019, *Aquam Ducere III* - Materiali della terza International Summer School “Water management in arid and semiarid climates in Roman time” (Feltre, 22-26 agosto 2016), Seren del Grappa (Belluno).

Finito di stampare
dal GRUPPO DBS-SMAA SRL
Rasai di Seren del Grappa (BL)
www.tipografiadbs.it
Marzo 2022