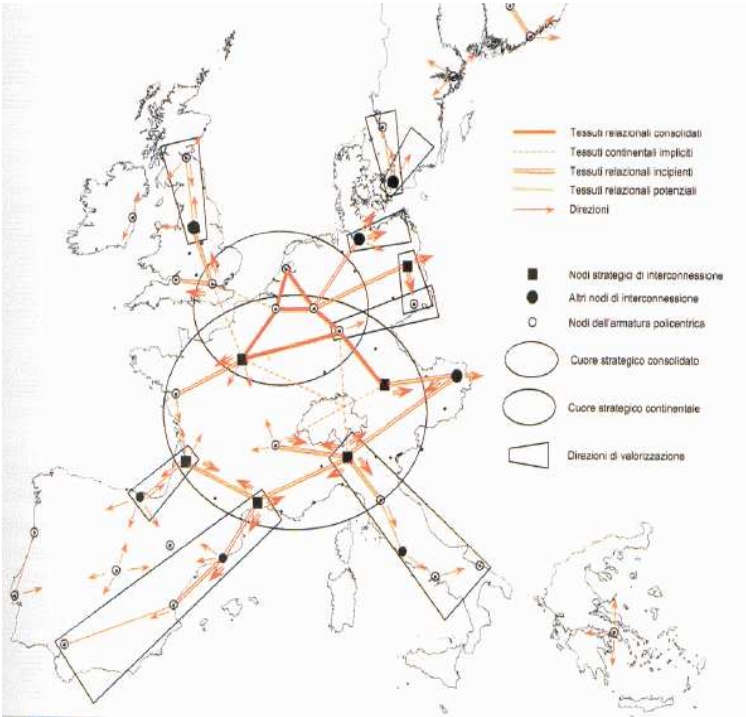


Fig. 1: Armatura funzionale e direzioni di valorizzazione in Europa



Fonte: Camagni, 1998

Fig. 2: Indice di discontinuità territoriale del reddito in Europa

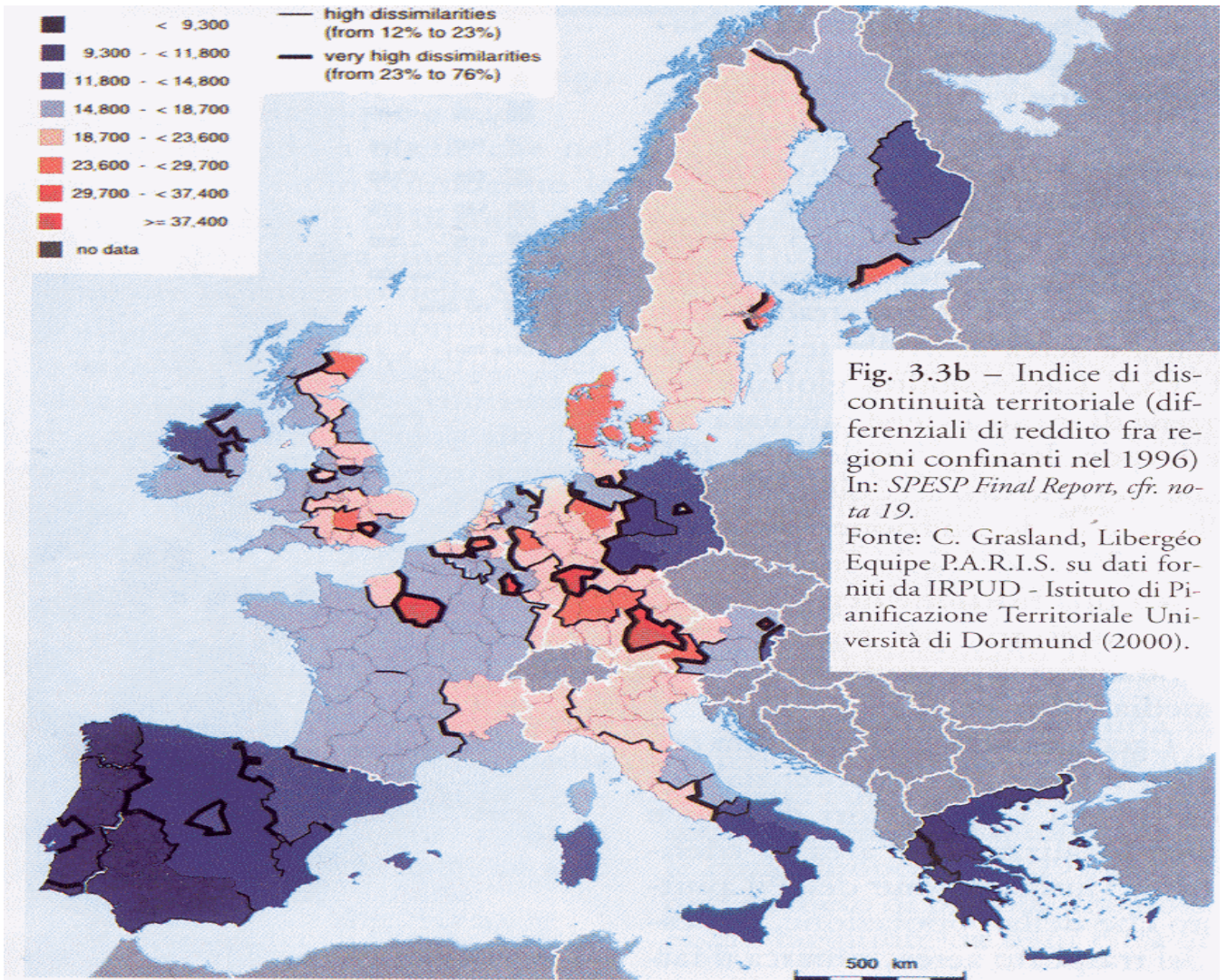


Fig. 3.3b – Indice di discontinuità territoriale (differenziali di reddito fra regioni confinanti nel 1996)
In: *SPESP Final Report*, cfr. nota 19.
Fonte: C. Grasland, Libergéo Equipe P.A.R.I.S. su dati forniti da IRPUD - Istituto di Pianificazione Territoriale Università di Dortmund (2000).

Fig. 3: Tipologie di città in Europa

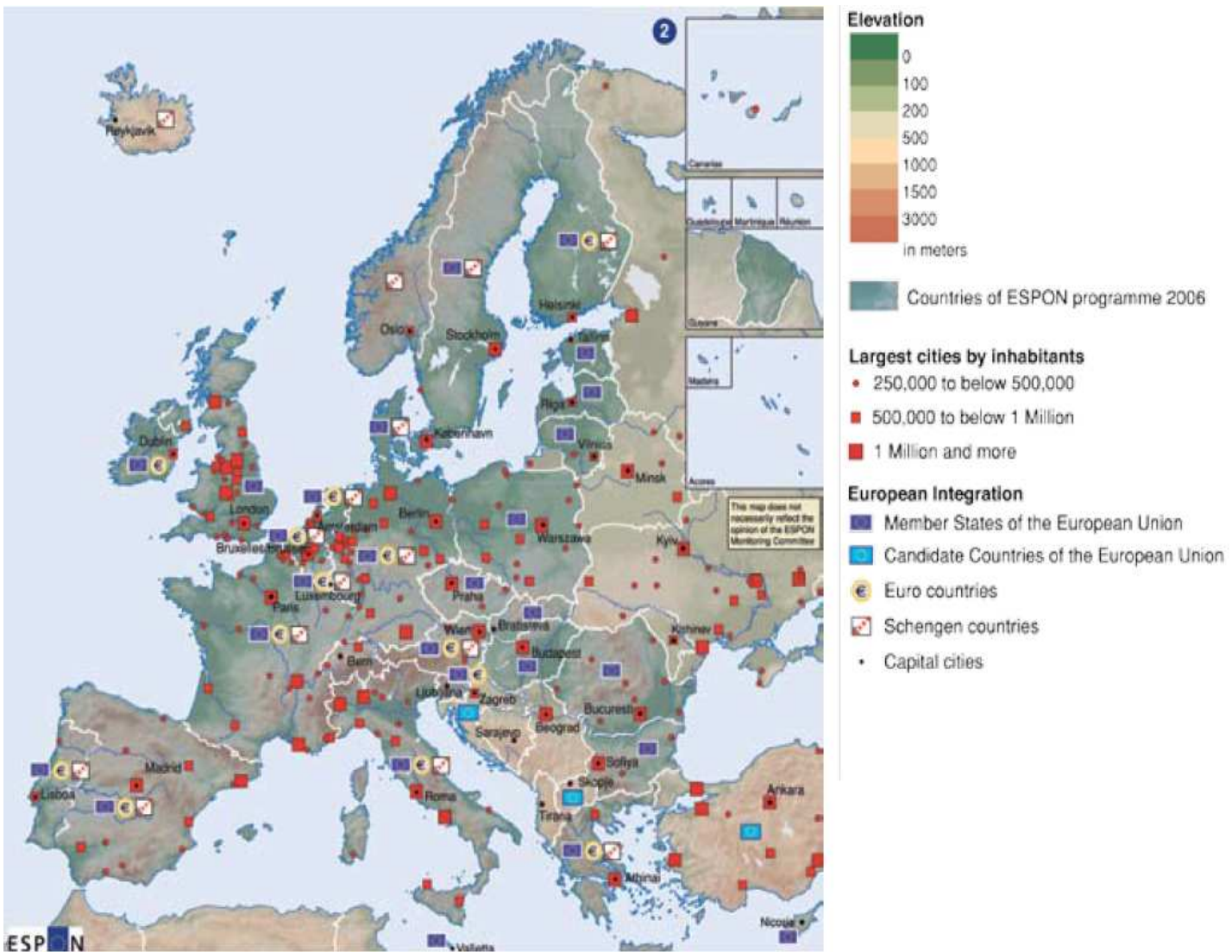


Fig. 4: Tipologie dell'urbano-rurale in Europa

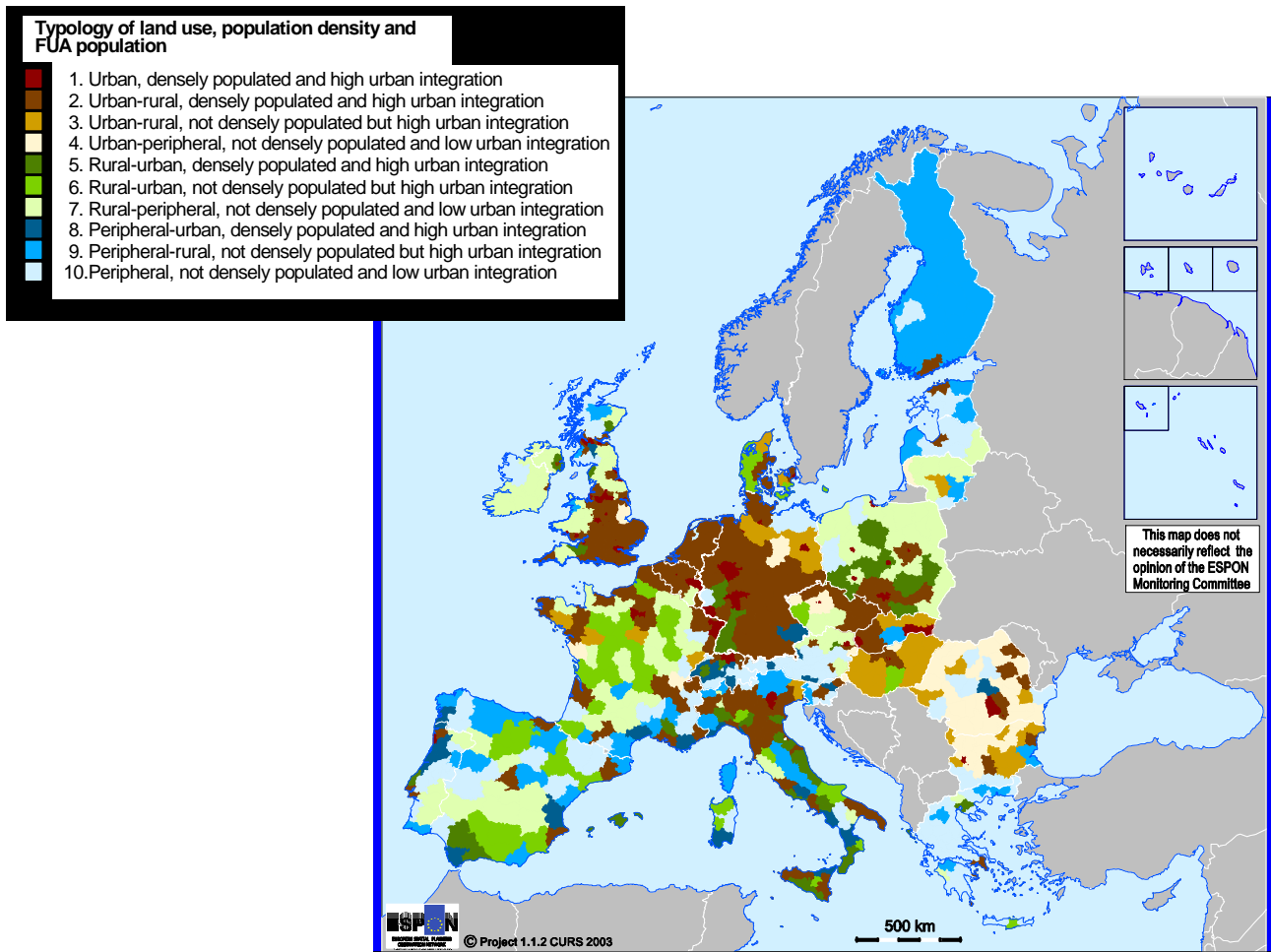


Fig. 5: Scenari del nuovo ESDP

Comparing Scenarios: Spatial structure and urban hierarchy in 2030

